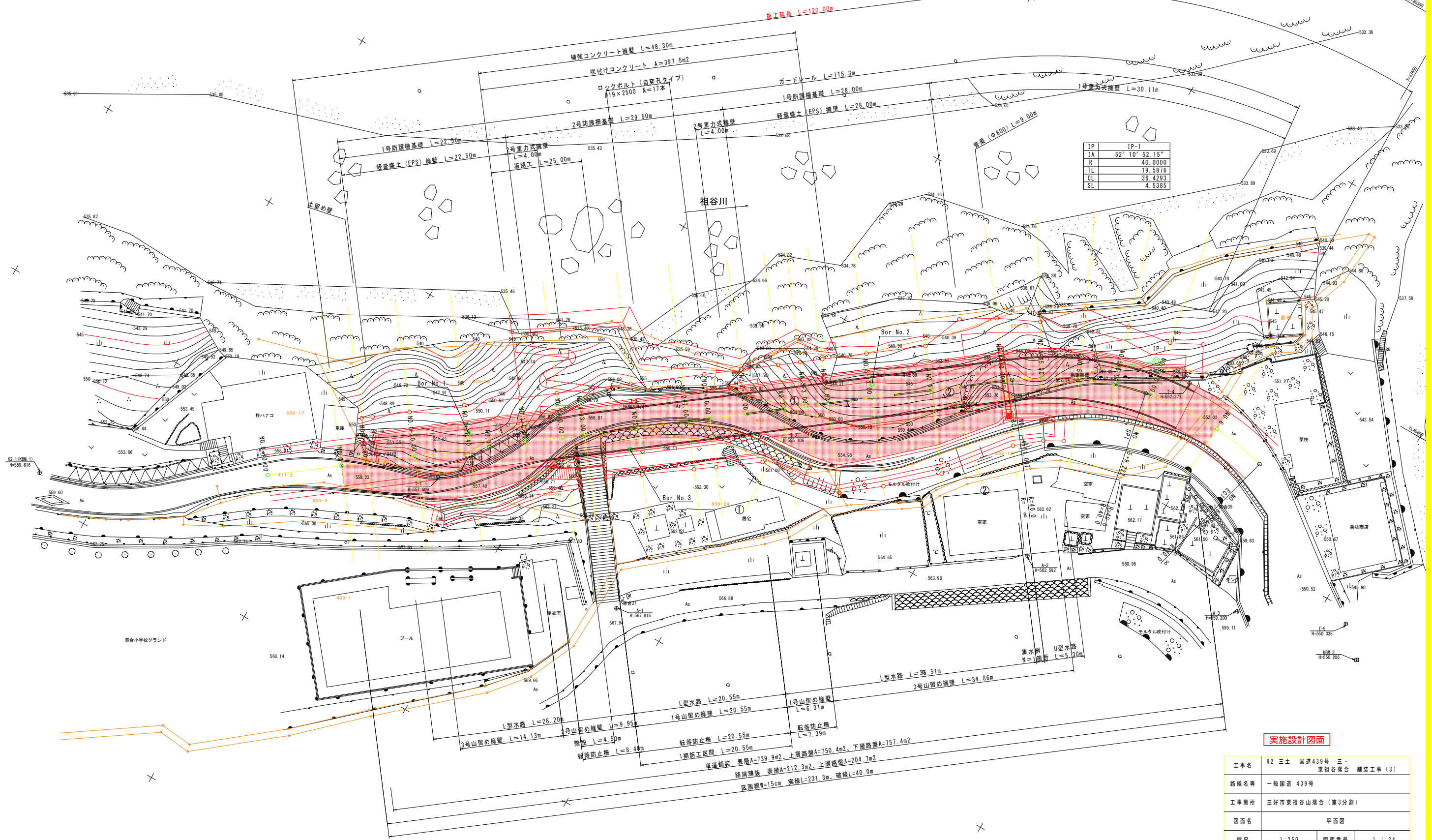


平面図 S=1:250



IP	IP-1
IA	52° 10' 52.15"
R	40.0000
TL	19.5876
CL	36.4293
SL	4.5385

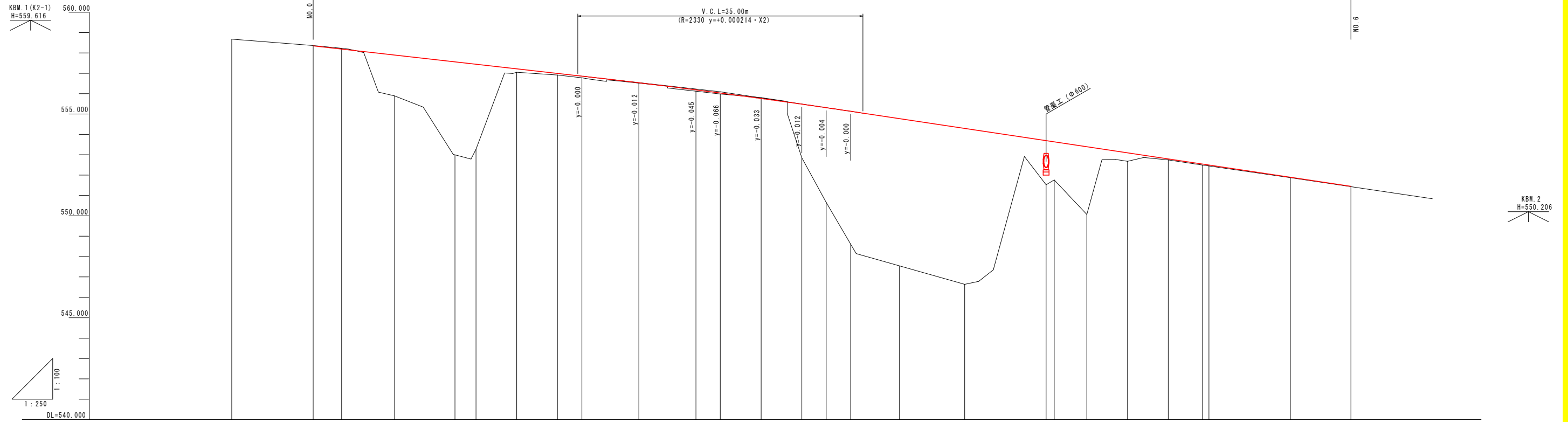
実施設計図面

工事名	R2 三土 国道439号 三・東祖谷落合 舗装工事(3)
路線名等	一般国道 439号
工事箇所	三好市東祖谷山落合(第3分割)
図面名	平面図
縮尺	1:250 図面番号 1 / 24
会社名	
事業者名	徳島県西部総合県民局 県土整備部 三好庁舎

車道舗装 表層A=739.9m²、上層路盤A=750.4m²、下層路盤A=757.4m²
 路肩舗装 表層A=212.3m²、上層路盤A=204.7m²
 区画線W=15cm 実線L=231.3m、破線L=40.0m

縦断図

H=1:250
V=1:100
施工延長L=120.00m



勾配	i=3.14%		i=4.500% L=50.000m		i=6.000% L=70.000m		i=5.94%		
計画高	558.681	558.681	558.350	558.350	558.350	558.350	558.350	558.350	
地盤高	558.681	558.681	558.367	558.367	558.367	558.367	558.367	558.367	
切土高			0.017	0.017	0.017	0.017	0.017	0.017	
盛土高					0.043	0.043	0.043	0.043	
追加距離	-10.000	0.000	0.000	3.500	10.000	17.400	20.000	2.000	
単距離	0.000	10.000	3.500	6.500	7.400	2.600	5.000	30.000	
測点番号	BP	NO.0	NO.0+3.50	NO.0+10.00	NO.0+17.40	NO.1	NO.1+5.00	NO.1+10.00	NO.1+13.00
平面線形 曲率図	IP. 1 IA=52-10-53.07R=40.000 TL=19.588 CL=36.429 SL=4.539								
片勾配 すりつけ図	+5.00% (現地合わせ) i=1/44 -5.00% -1.50% 10000								
拡幅	i=1/95 -1.50% (現地合わせ) 10000								

実施設計図面

工事名	R2 三土 国道439号 三・東祖谷混合 舗装工事(3)		
路線名等	一般国道 439号		
工事箇所	三好市東祖谷山混合 (第3分割)		
図面名	縦断図		
縮尺	H=1:250 V=1:100	図面番号	2 / 24
会社名			
事業者名	徳島県西部総合県民局 県土整備部 三好庁舎		

標準断面図 (1/4)

S=1:60

NO.0+17.40付近

道路構造		舗装設計			
道路区分	第3種第4級	名称	等価換算係数	厚	TA
設計速度	40km/h	表層工	1.00	5.0	5.00
交通量区分	N4	上層路盤工	0.35	10.0	3.50
信頼度	90%	下層路盤工	0.25	20.0	5.00
設計CBR	12.0		計	35.0	13.50
目標TA	12.3				

舗装構成図 S=1:10

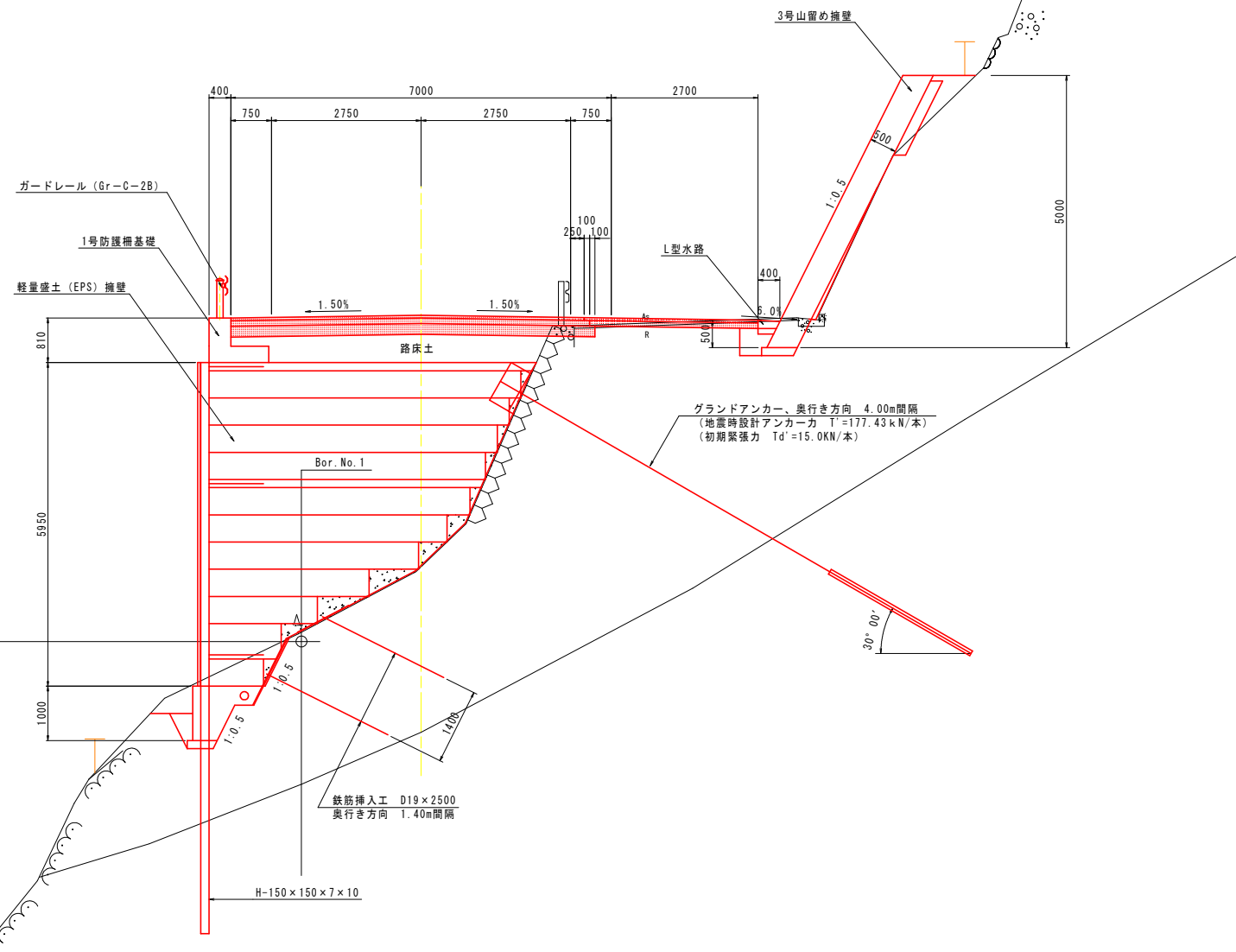
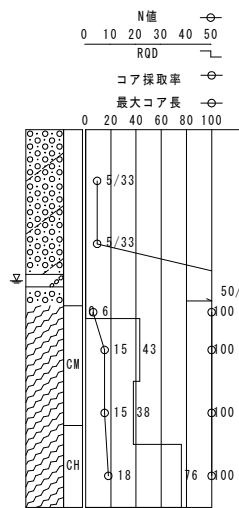
車道舗装

(A交通 設計CBR12)

層	厚	材料	t
表層	50	再生密粒度アスファルト混合物	t=5cm
上層路盤	100	上層路盤：粒度調整砕石	t=10cm
下層路盤	200	下層路盤：再生クラッシャーラン	t=20cm

路肩舗装

層	厚	材料	t
表層	50	再生密粒度アスファルト混合物	t=5cm
上層路盤	100	上層路盤：粒度調整砕石	t=10cm



グラウンドアンカー、奥行き方向 4.00m間隔
(地震時設計アンカー力 T=177.43kN/本)
(初期緊張力 Td=15.0kN/本)

鉄筋挿入工 D19 x 2500
奥行き方向 1.40m間隔

H-150 x 150 x 7 x 10

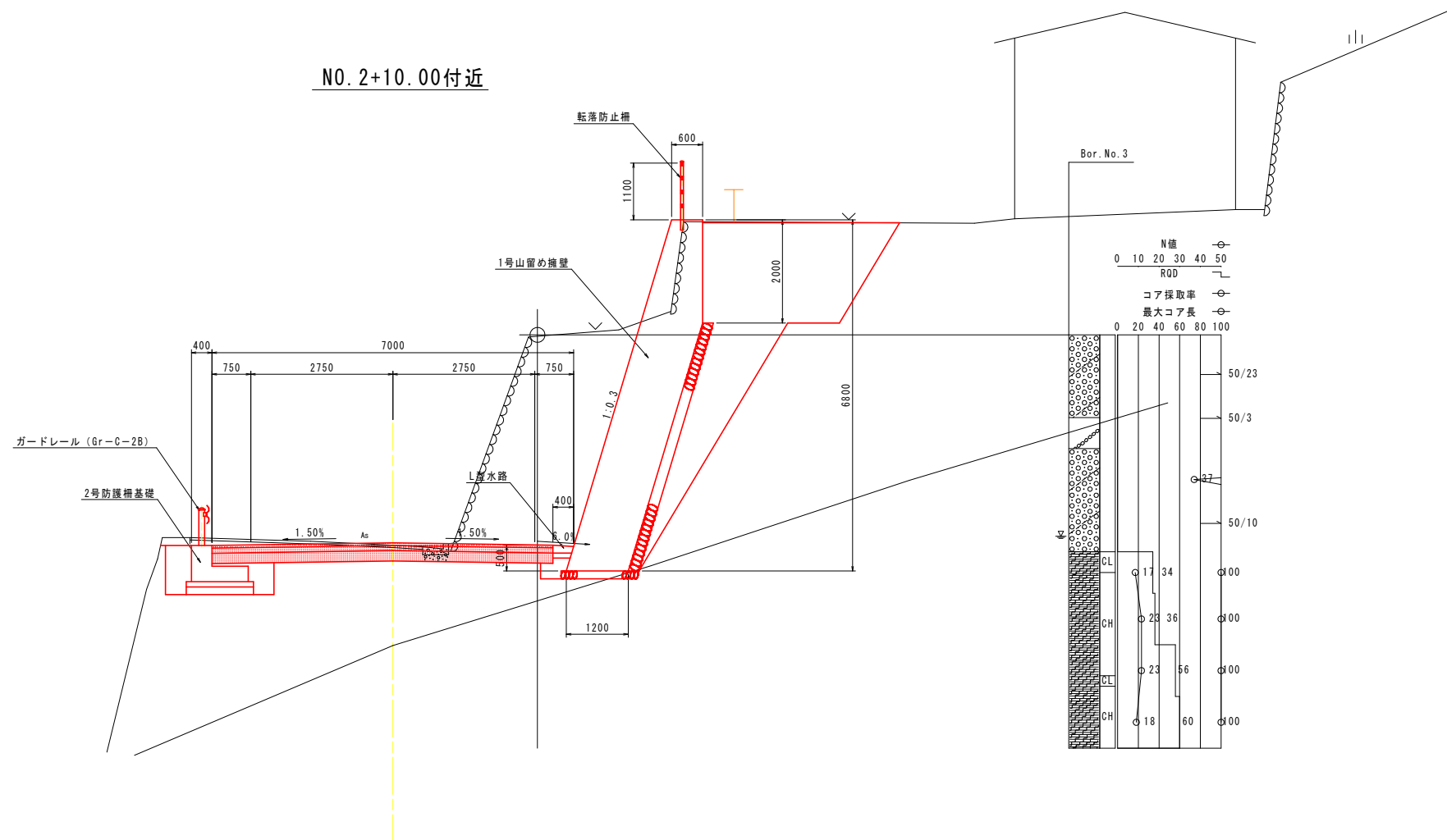
H. W. L=539.93

実施設計図面

工事名	R2 三土 国道439号 三・東祖谷混合 舗装工事(3)		
路線名等	一般国道 439号		
工事箇所	三好市東祖谷山混合 (第3分割)		
図面名	標準断面図 (1/4)		
縮尺	図示	図面番号	3 / 24
会社名			
事業者名	徳島県西部総合県民局 県土整備部 三好庁舎		

標準断面図 (2/4)

S=1:60



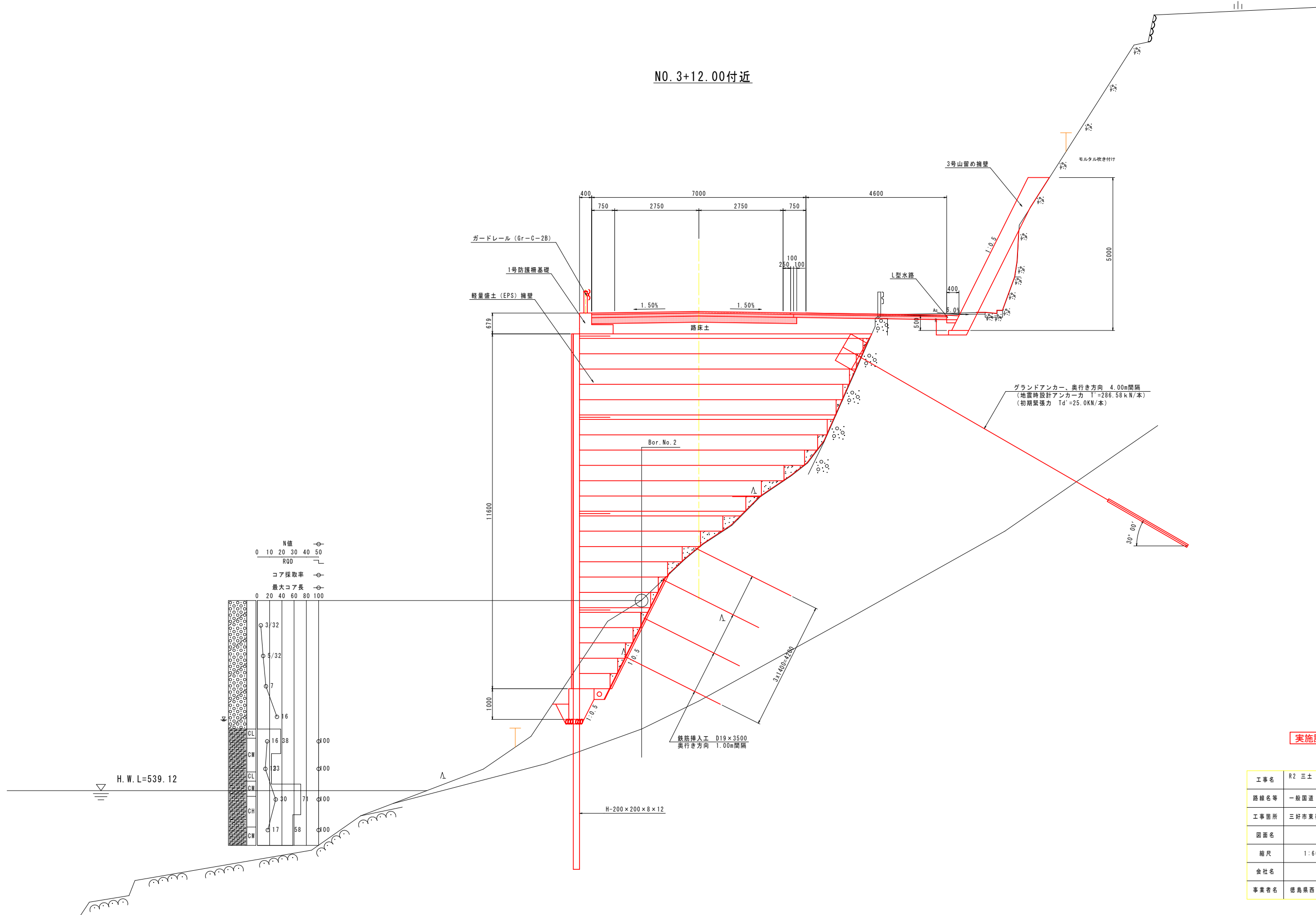
実施設計図面

工事名	R2 三土 国道439号 三・東祖谷落合 舗装工事(3)		
路線名等	一般国道 439号		
工事箇所	三好市東祖谷山落合 (第3分割)		
図面名	標準断面図 (2/4)		
縮尺	1:60	図面番号	4 / 24
会社名			
事業者名	徳島県西部総合県民局 県土整備部 三好庁舎		

標準断面図 (3/4)

S=1:60

NO. 3+12.00付近

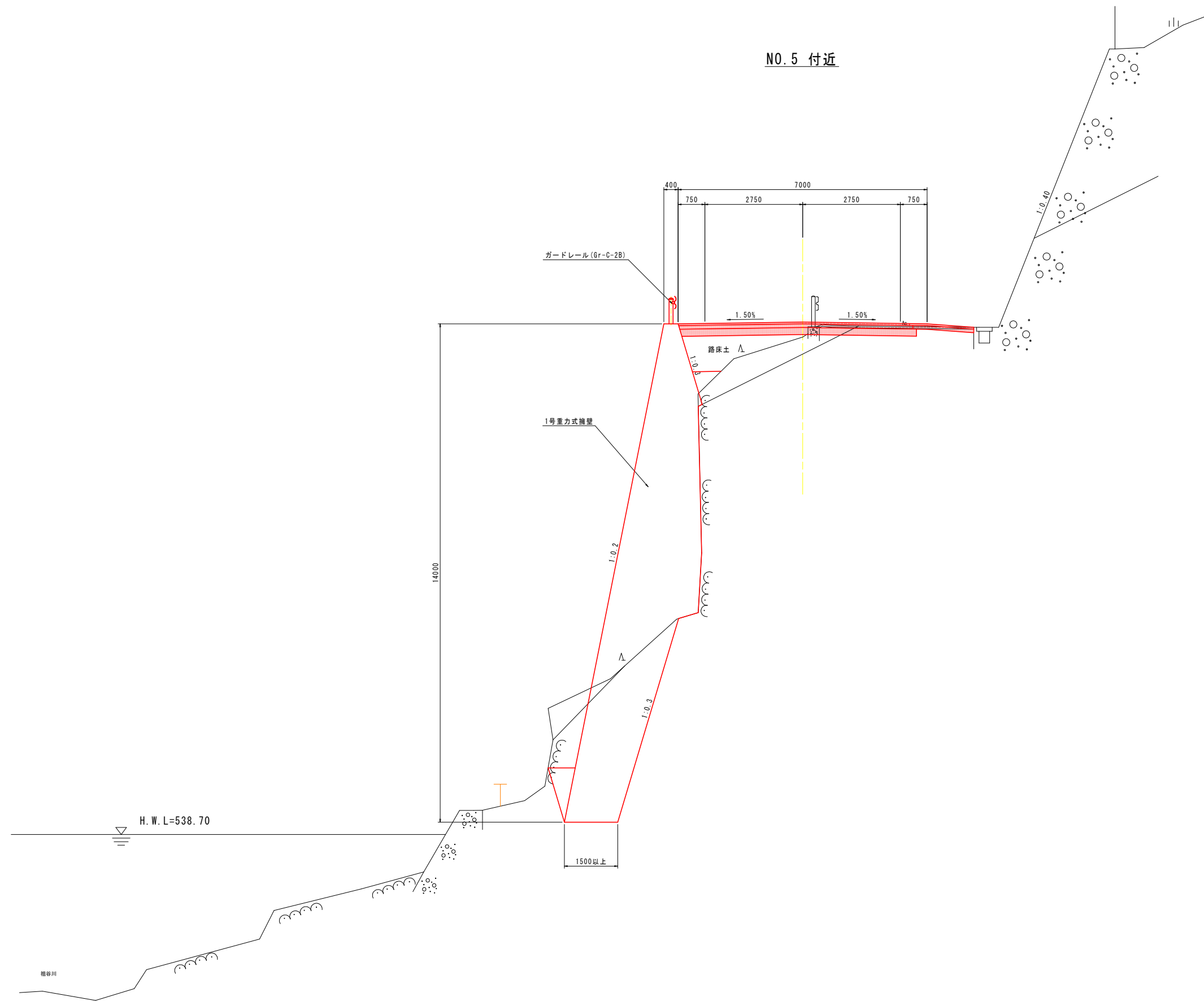


実施設計図面

工事名	R2 三土 国道439号 三・東祖谷落合 舗装工事 (3)		
路線名等	一般国道 439号		
工事箇所	三好市東祖谷山落合 (第3分割)		
図面名	標準断面図 (3/4)		
縮尺	1:60	図面番号	5 / 24
会社名			
事業者名	徳島県西部総合県民局 県土整備部 三好庁舎		

標準断面図 (4/4)

S=1:60

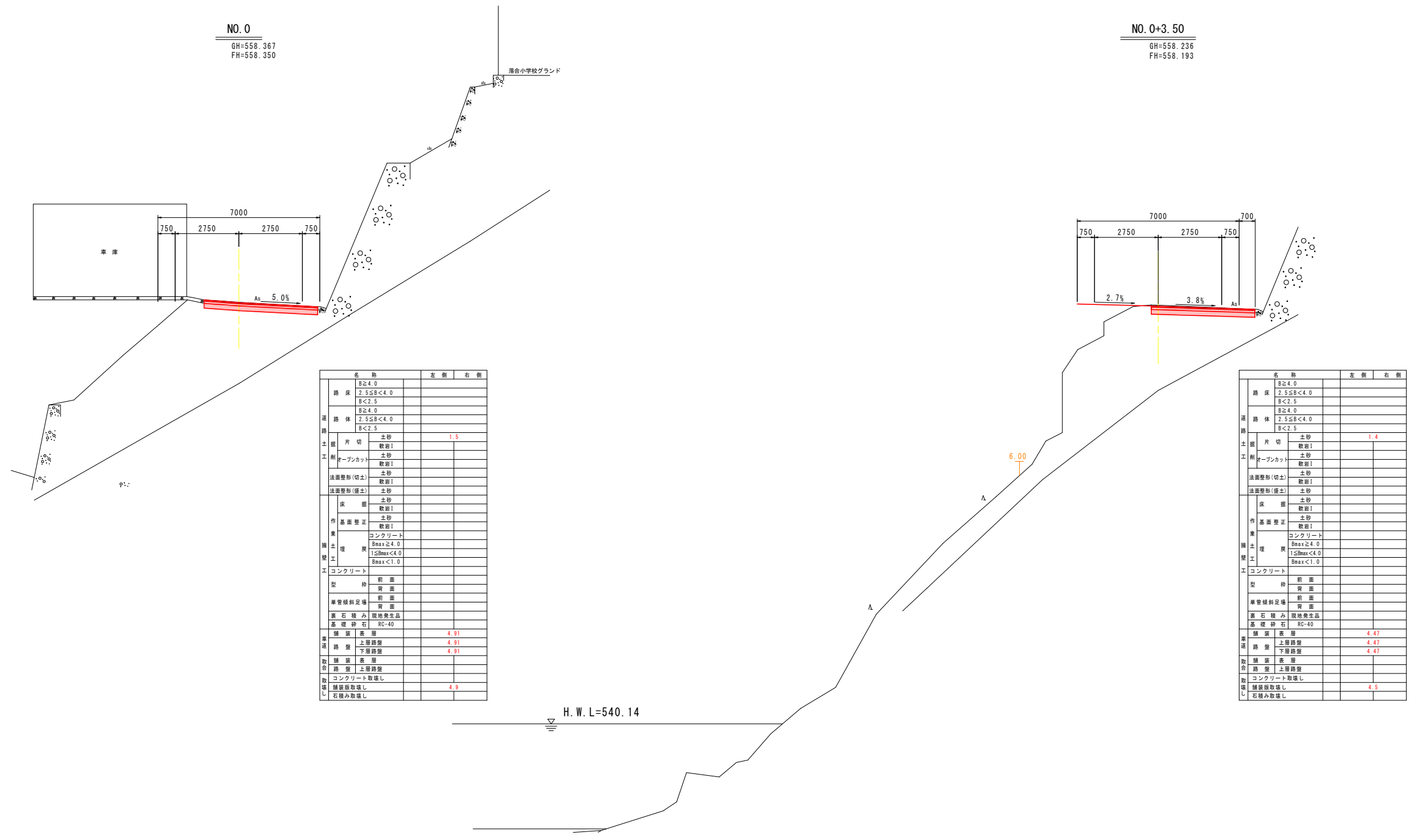


実施設計図面

工事名	R2 三土 国道439号 三・東祖谷湧合 舗装工事(3)		
路線名等	一般国道 439号		
工事箇所	三好市東祖谷山湧合 (第3分割)		
図面名	標準断面図 (4/4)		
縮尺	1:60	図面番号	6 / 24
会社名			
事業者名	徳島県西部総合農政局 農土整備部 三好庁舎		

横断図 (1/16)

S=1:100



NO. 0
GH=558.367
FH=558.350

NO. 0+3.50
GH=558.236
FH=558.193

名物	左側	右側
路床		
路体		
土層		
工種		
法面整形(切土)		
法面整形(盛土)		
床層		
作業面整正		
土工		
コンクリート		
型枠		
管轄積貯場		
裏石		
舗装		
路盤		
路盤		
路盤		
コンクリート敷設		
舗装取壊し		
石積み取壊し		

名物	左側	右側
路床		
路体		
土層		
工種		
法面整形(切土)		
法面整形(盛土)		
床層		
作業面整正		
土工		
コンクリート		
型枠		
管轄積貯場		
裏石		
舗装		
路盤		
路盤		
路盤		
コンクリート敷設		
舗装取壊し		
石積み取壊し		

H. W. L.=540.14

DL=530.000

DL=530.000

実施設計図面

工事名	R2 三土 国道439号 三・東祖谷混合 舗装工事(3)		
路線名等	一般国道 439号		
工事箇所	三好市東祖谷山混合 (第3分割)		
図面名	横断図 (1/16)		
縮尺	1:100	図面番号	7 / 24
会社名			
事業者名	徳島県西部総合県民局 県土整備部 三好庁舎		

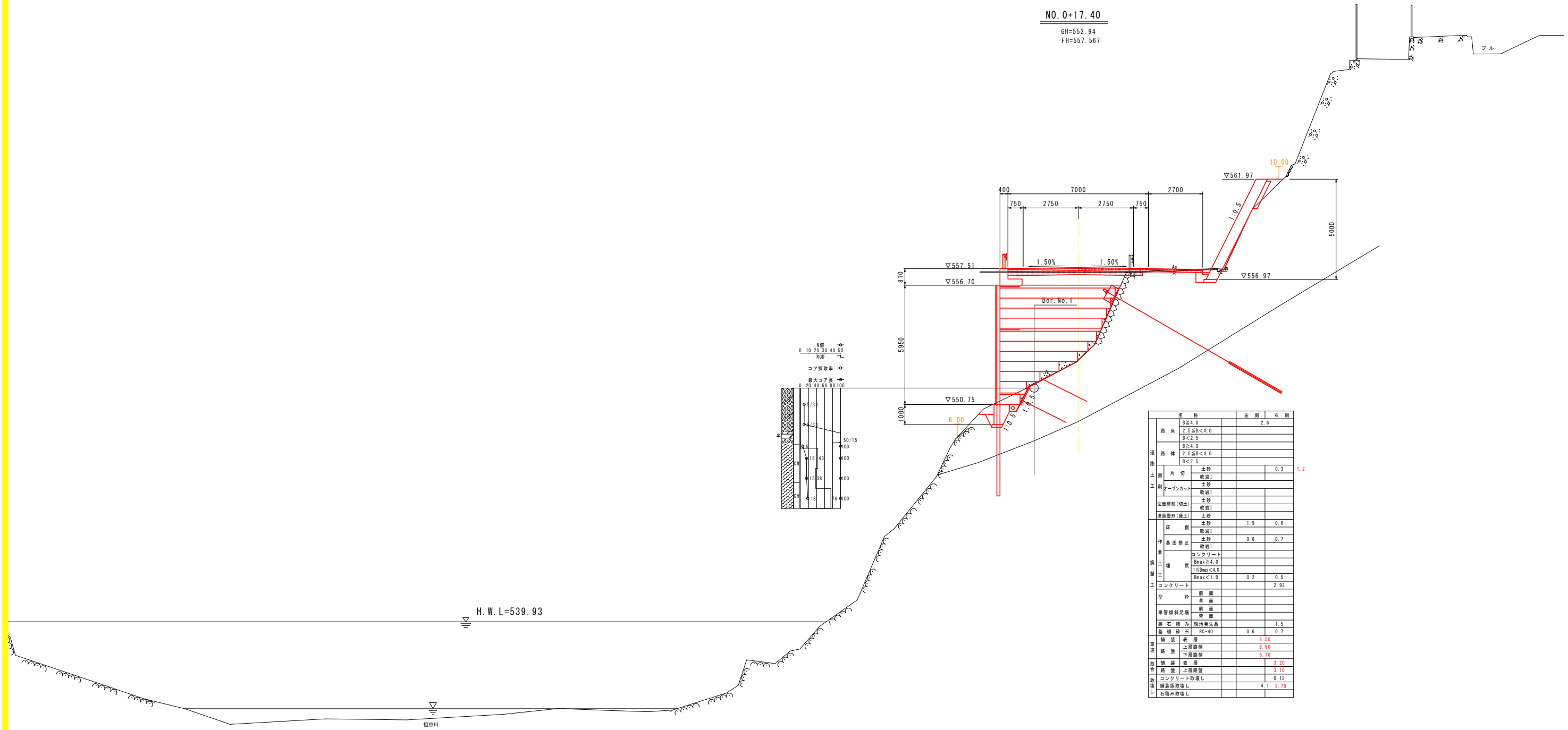
NO. 0~NO. 0+3.50

横断図 (3/16)

S=1:100

NO. 0+17.40

GH=552.94
FH=557.567



層	厚	最大コア長
1	0.10	39.40
2	0.20	40.50
3	0.30	40.50
4	0.40	40.50
5	0.50	40.50
6	0.60	40.50
7	0.70	40.50
8	0.80	40.50
9	0.90	40.50
10	1.00	40.50

名称	左側	右側
路床	2.5	2.6
路体	2.5	2.6
片切		0.3
開削		1.2
法面整形(切土)		
法面整形(盛土)		
戻土	1.9	0.6
作業面整正	0.6	0.7
舗装		
コンクリート		
厚	0.2	0.5
コンクリート		2.93
型枠		
前面		
背面		
側面		
裏面		
裏石積み	0.6	1.5
基礎砕石	0.6	0.7
表層	6.50	
土層	6.60	
下層	6.70	
表層	3.20	
土層	3.10	
コンクリート取壊し	0.12	
表層取壊し	4.1	9.70
石積み取壊し		

DL=530.000

実施設計図面

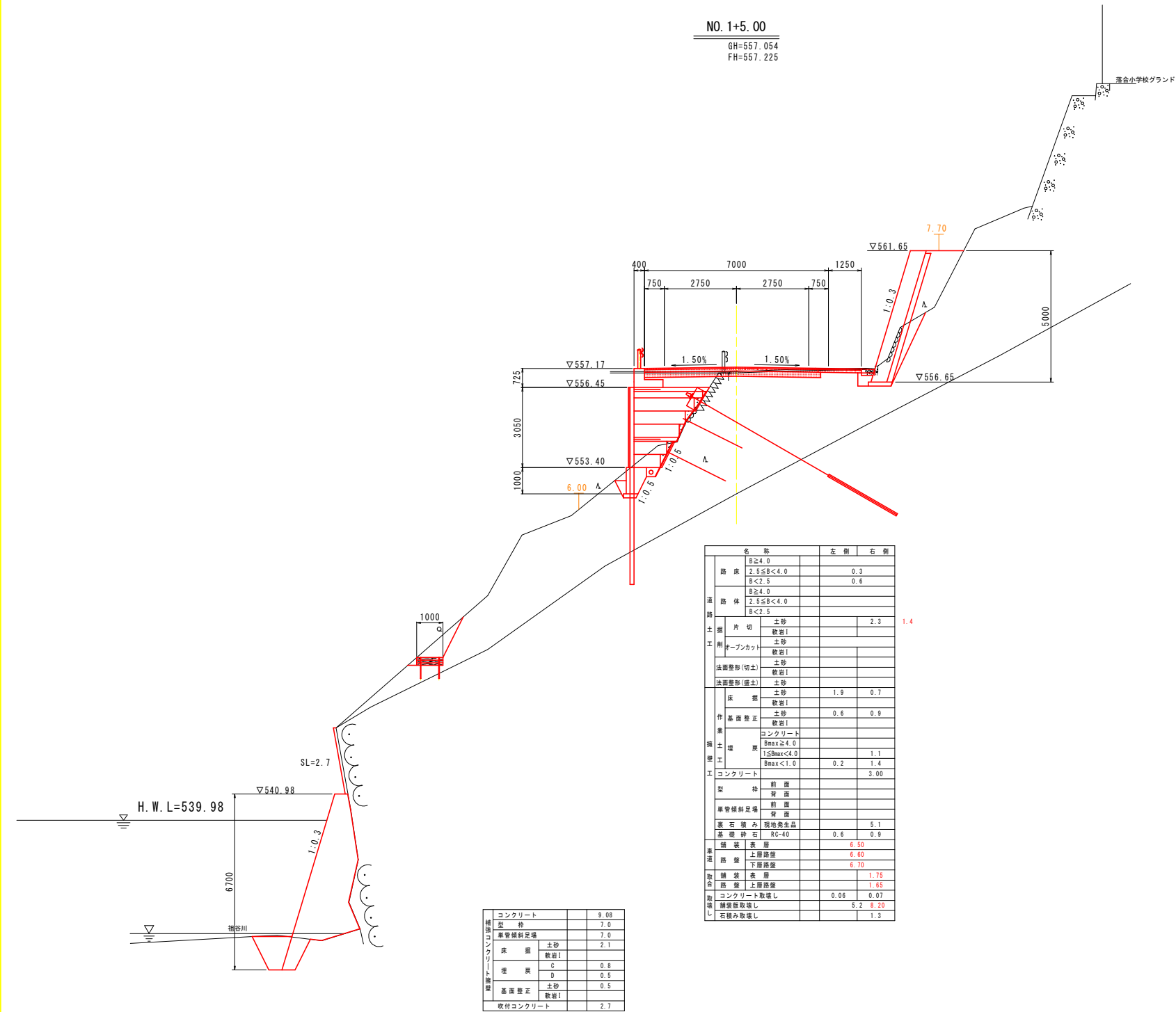
NO. 0+17.40

工事名	R2 三土 国道439号 三・東祖谷落合 舗装工事(3)		
路線名等	一般国道 439号		
工事箇所	三好市東祖谷山落合(第3分割)		
図面名	横断図(3/16)		
縮尺	1:100	図面番号	9 / 24
会社名			
事業者名	徳島県西部総合県民局 県土整備部 三好庁舎		

横断図 (4/16)

S=1:100

NO. 1+5.00
GH=557.054
FH=557.225

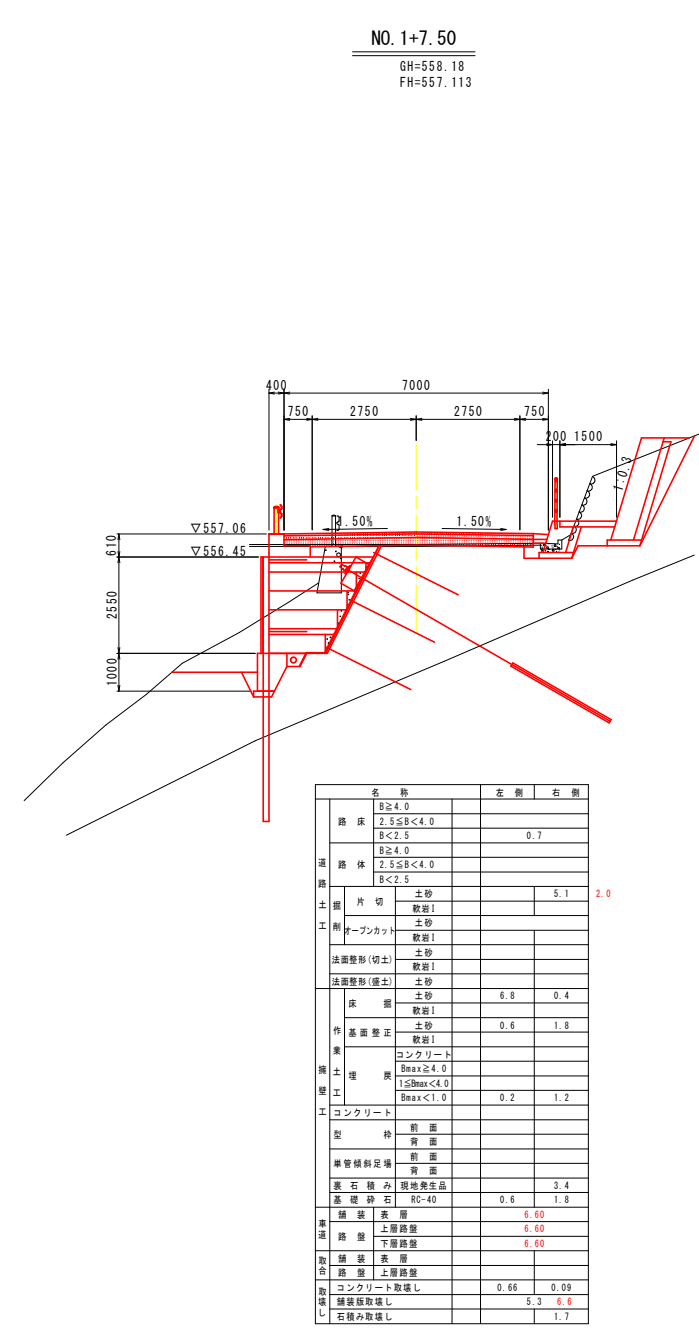


名称	左側	右側
路床 B≥4.0		
2.5≤B<4.0	0.3	
B<2.5	0.6	
路体 B≥4.0		
2.5≤B<4.0		
B<2.5		
土工		
片切		2.3
切戻し		
土砂		
切戻し		
土工		
片切		5.1
切戻し		
土砂		
切戻し		
土工		
片切		1.9
切戻し		0.7
土工		
片切		0.6
切戻し		0.9
土工		
片切		1.1
切戻し		1.4
土工		
片切		0.2
切戻し		1.4
土工		
片切		3.00
切戻し		
土工		
片切		
切戻し		
土工		
片切		5.1
切戻し		
土工		
片切		0.6
切戻し		0.9
土工		
片切		8.50
切戻し		6.50
土工		
片切		6.70
切戻し		
土工		
片切		1.75
切戻し		1.65
土工		
片切		0.06
切戻し		0.07
土工		
片切		5.2
切戻し		0.20
土工		
片切		1.3
切戻し		
土工		

コンクリート	9.00
型枠	7.0
縦管斜足場	7.0
コンクリート	2.1
床層	0.8
埋戻し	0.5
基礎整正	0.5
吹付コンクリート	2.7

DL=530.000

NO. 1+7.50
GH=558.18
FH=557.113



名称	左側	右側
路床 B≥4.0		
2.5≤B<4.0		
B<2.5		0.7
路体 B≥4.0		
2.5≤B<4.0		
B<2.5		
土工		
片切		5.1
切戻し		
土砂		
切戻し		
土工		
片切		2.0
切戻し		
土工		
片切		6.8
切戻し		0.4
土工		
片切		0.6
切戻し		1.8
土工		
片切		0.2
切戻し		1.2
土工		
片切		
切戻し		
土工		
片切		3.4
切戻し		
土工		
片切		0.6
切戻し		1.8
土工		
片切		6.60
切戻し		6.60
土工		
片切		
切戻し		
土工		
片切		0.66
切戻し		0.09
土工		
片切		5.3
切戻し		1.7
土工		

※ 地形線はベローケによるものである。

実施設計図面

NO. 1+5.00~NO. 1+7.50

工事名	R2 三土 国道439号 三・東祖谷落合 舗装工事(3)
路線名等	一般国道 439号
工事箇所	三好市東祖谷山落合(第3分割)
図面名	横断図(4/16)
縮尺	1:100
図面番号	10 / 24
会社名	
事業者名	徳島県西部総合県民局 県土整備部 三好庁舎

横断図 (5/16)

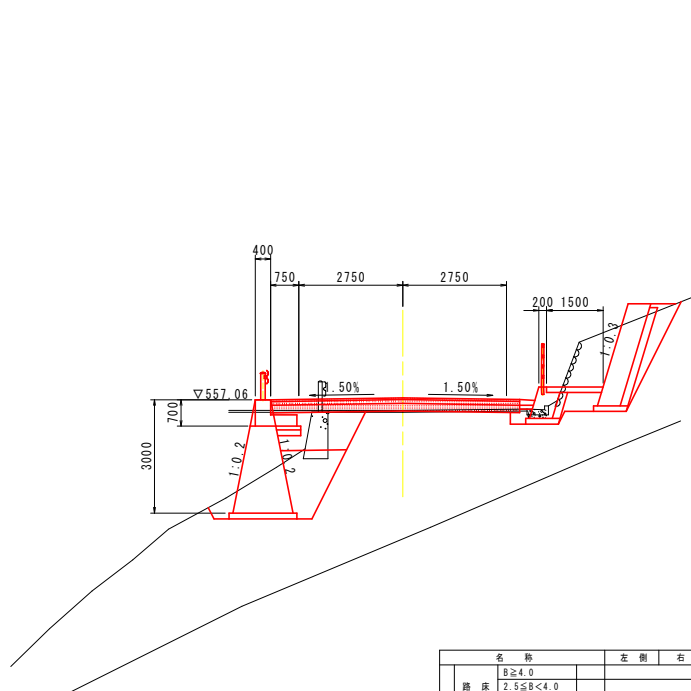
S=1:100

NO. 1+7.50

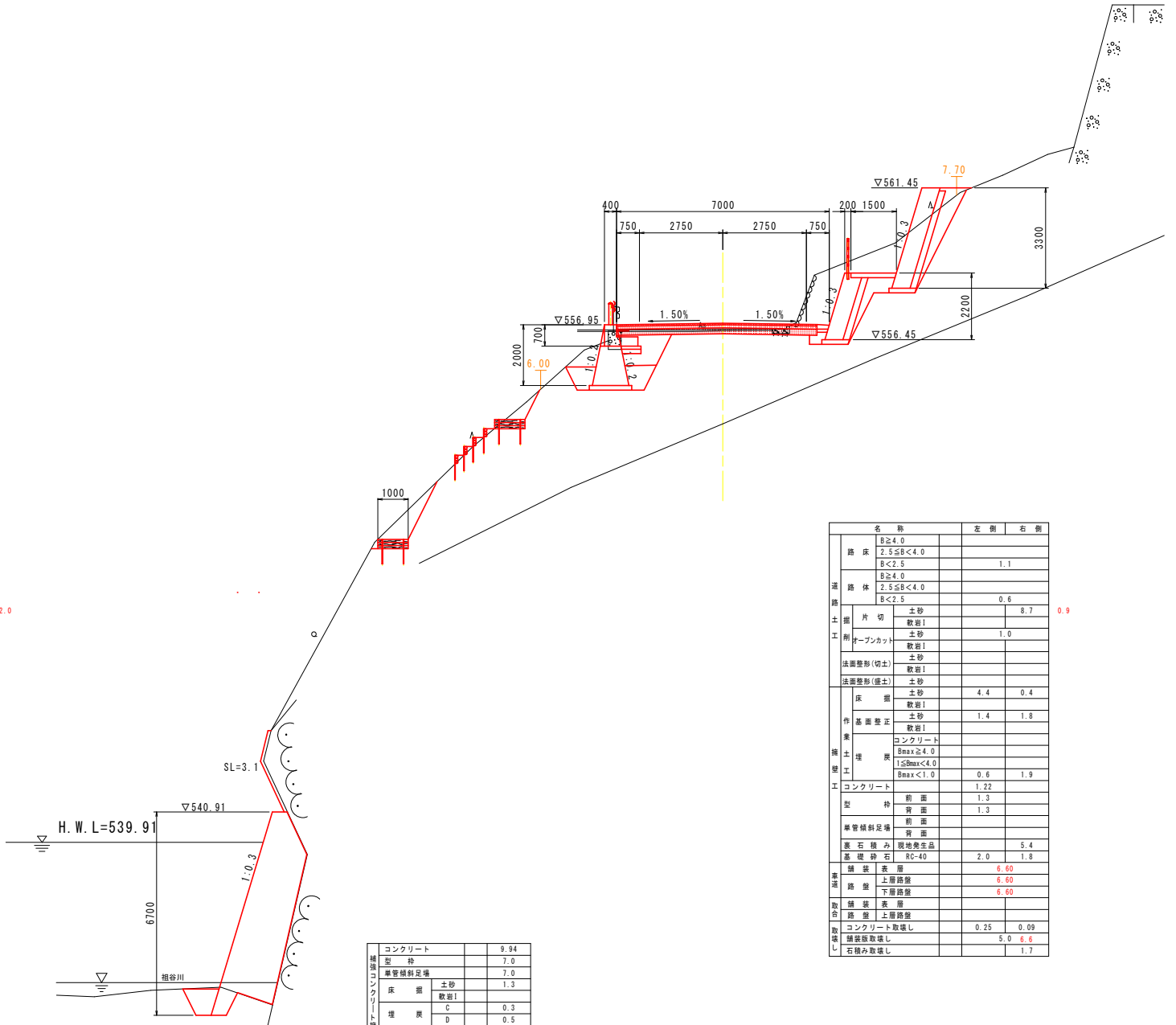
GH=558.18
FH=557.113

NO. 1+10.00

GH=556.916
FH=557.000



名称	左側	右側
路床		2.0
道路体		2.0
土工		5.1
片切		
オープンカット		
法面整形(切土)		
法面整形(盛土)	4.4	0.4
反措		
作基面整正	1.8	1.8
築土		
埋戻		
土工	0.3	1.2
コンクリート		2.62
製		2.3
管線埋設		2.3
管線埋設		2.3
基石積み		3.4
基礎砕石	2.4	1.8
舗装表層		6.60
路盤		6.60
路盤		6.60
舗装表層		
路盤		
舗装表層		
路盤		
コンクリート取壊し	0.65	0.09
舗装取壊し	5.3	6.5
石積み取壊し		1.7



名称	左側	右側
路床		1.1
道路体		0.6
土工		8.7
片切		
オープンカット		1.0
法面整形(切土)		
法面整形(盛土)	4.4	0.4
反措		
作基面整正	1.4	1.8
築土		
埋戻		
土工	0.6	1.9
コンクリート		1.22
製		1.3
管線埋設		1.3
管線埋設		
基石積み		5.4
基礎砕石	2.0	1.8
舗装表層		6.60
路盤		6.60
路盤		6.60
舗装表層		
路盤		
舗装表層		
路盤		
コンクリート取壊し	0.25	0.09
舗装取壊し	5.0	6.6
石積み取壊し		1.7

名称	数量
コンクリート	9.94
砕石	7.0
管線埋設	7.0
路床	1.3
路盤	1.3
埋戻	0.3
埋戻	0.5
基礎整正	0.5
取付コンクリート	3.1

※ 地形線はベローケによったものである。

DL=530.000

DL=530.000

実施設計図面

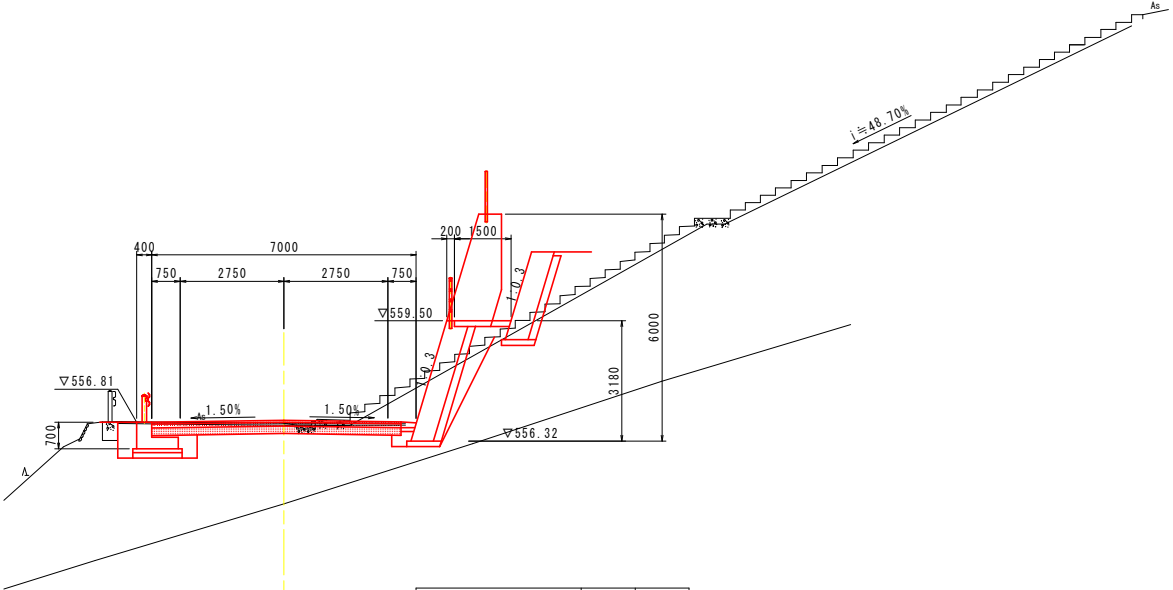
NO. 1+7.50~NO. 1+10.00

工事名	R2 三土 国道439号 三・東祖谷落合 舗装工事(3)
路線名等	一般国道 439号
工事箇所	三好市東祖谷山落合(第3分割)
図面名	横断図(5/16)
縮尺	1:100
図面番号	11 / 24
会社名	
事業者名	徳島県西部総合振興局 県土整備部 三好庁舎

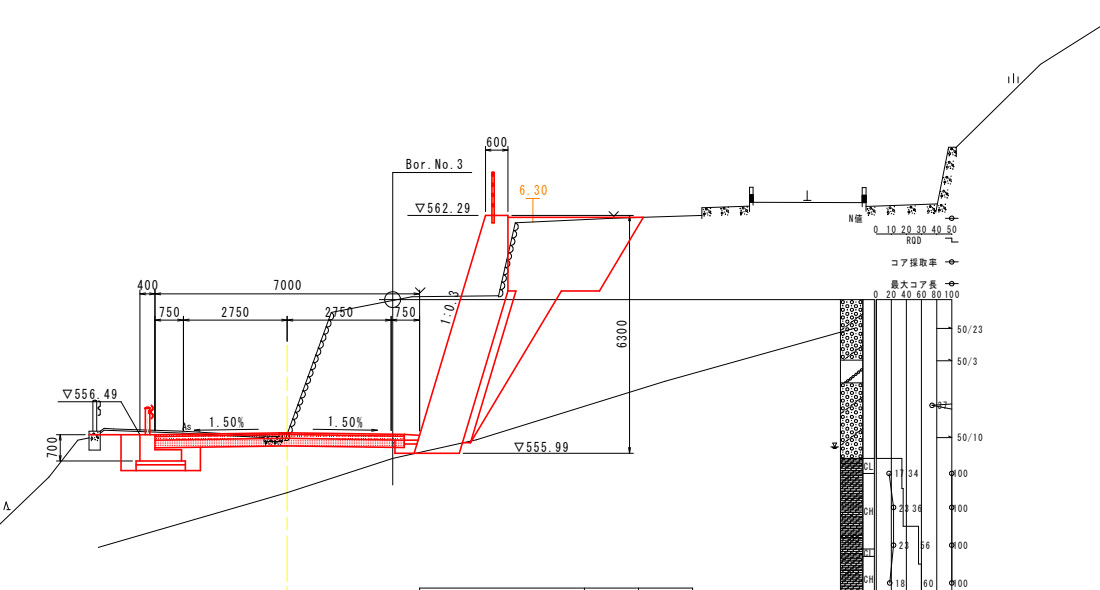
横断図 (6/16)

S=1:100

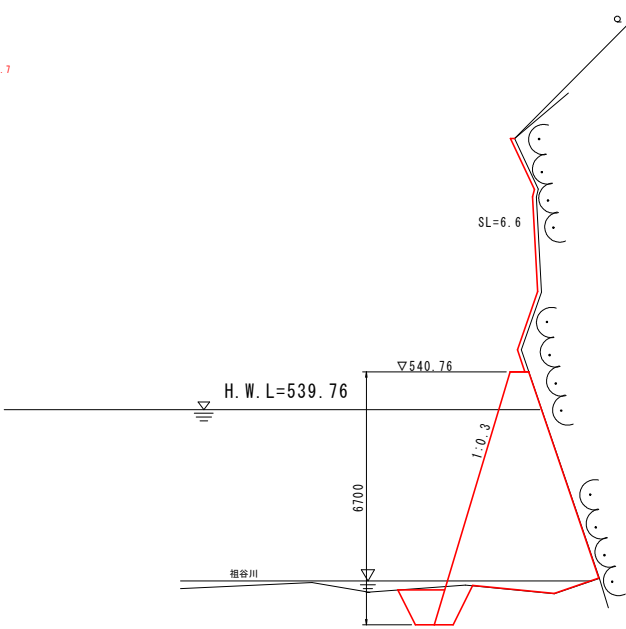
NO. 1+13.00
GH=556.786
FH=556.865



NO. 2
GH=556.518
FH=556.538



名称	左側	右側
路床	B \geq 4.0 2.5 \leq B $<$ 4.0 B $<$ 2.5	0.5
路体	B \geq 4.0 2.5 \leq B $<$ 4.0 B $<$ 2.5	
土質	土砂 敷設!	2.8
工	オープンカット 敷設!	2.2
	法面整形(切土) 敷設!	
	法面整形(盛土) 土砂	
	土砂	1.3 0.4
	敷設!	1.3 0.9
築	コンクリート	
埋	B \geq 4.0 1.5B \leq 4.0	
工	B \geq 1.0 B \geq 1.0	0.3 1.1
工	裏石積み 現地発生品	3.2
型	前面	
	背面	
縦	前面	
壁	前面	
基礎	RC-40	1.3 0.9
舗	表面	6.00
装	上層	6.00
路	下層	6.00
取	表面	
除	コンクリート取除し	1.11
積	舗装取除し	4.7 6.6
し	石積み取除し	



材料	数量
コンクリート	13.88
型枠	7.0
縦管材料足場	7.0
床 盛土砂	1.5
埋 戻	0.3
埋 戻	0.5
基礎整正	0.5
収付コンクリート	6.6

名称	左側	右側
路床	B \geq 4.0 2.5 \leq B $<$ 4.0 B $<$ 2.5	0.4
路体	B \geq 4.0 2.5 \leq B $<$ 4.0 B $<$ 2.5	
土質	土砂 敷設!	(25.3)
工	オープンカット 敷設!	2.1
	法面整形(切土) 敷設!	
	法面整形(盛土) 土砂	
	土砂	1.3 (1.4)
	敷設!	(0.2)
築	コンクリート	
埋	B \geq 4.0 1.5B \leq 4.0	(6.6)
工	B \geq 1.0 B \geq 1.0	(1.8)
工	裏石積み 現地発生品	(4.2)
型	前面	
	背面	
縦	前面	
壁	前面	
基礎	RC-40	1.3
舗	表面	6.60
装	上層	6.60
路	下層	6.60
取	表面	
除	コンクリート取除し	0.03 (0.06)
積	舗装取除し	8.1 6.6
し	石積み取除し	(5.4)

DL=530.000

DL=530.000

実施設計図面

NO. 1+13.00~NO. 2

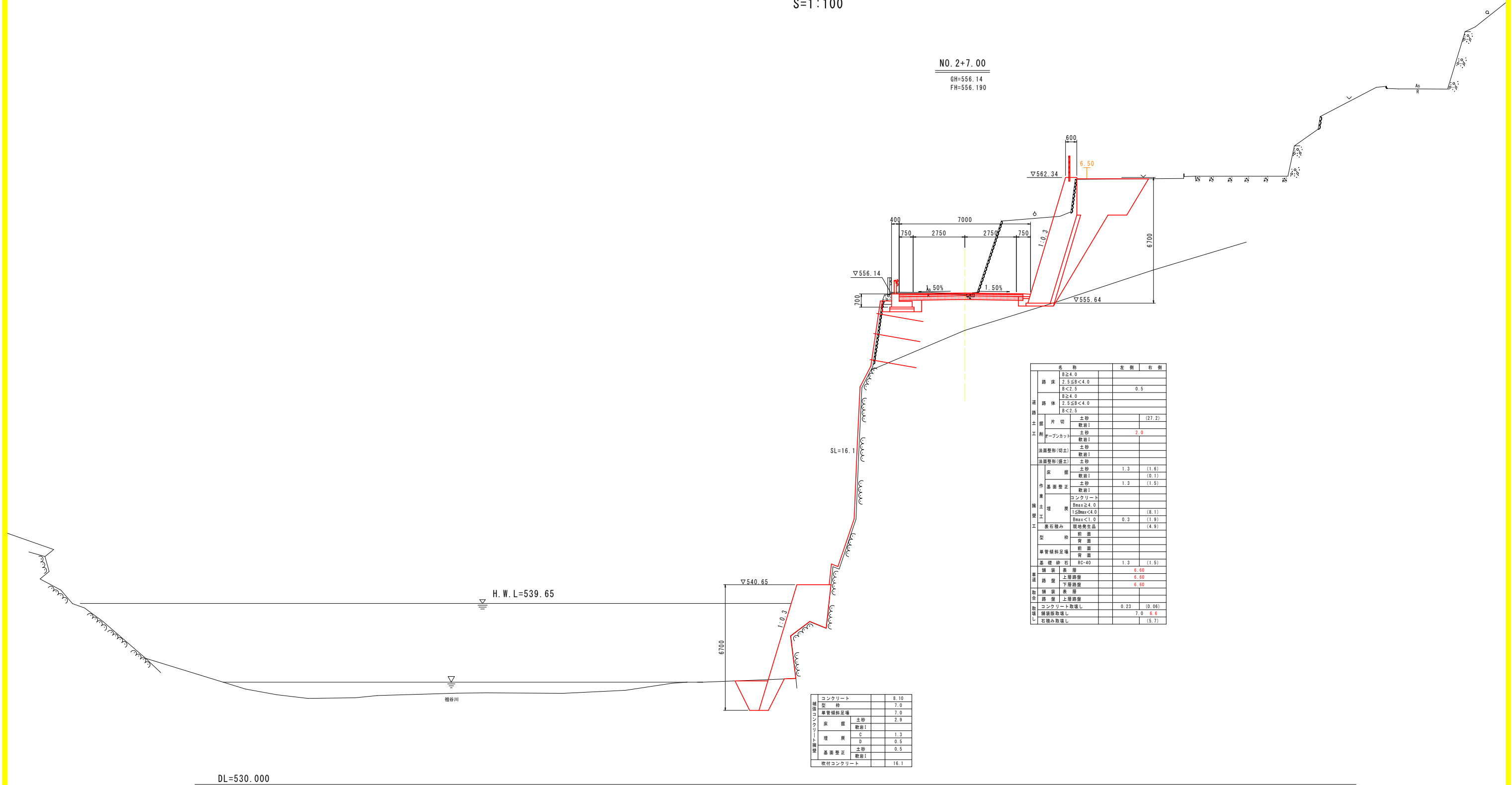
工事名	R2 三土 国道439号 三・東祖谷混合 舗装工事 (3)
路線名等	一般国道 439号
工事箇所	三好市東祖谷山混合 (第3分割)
図面名	横断図 (6/16)
縮尺	1:100 図面番号 12 / 24
会社名	
事業者名	徳島県西部総合県民局 県土整備部 三好庁舎

横断図 (7/16)

S=1:100

NO. 2+7.00

GH=556.14
FH=556.190



名称		左側	右側
路床	B≥4.0		
	2.5≤B<4.0		
	B<2.5		0.5
路体	B≥4.0		
	2.5≤B<4.0		
	B<2.5		
土	片切	土砂	(27.2)
	敷層I		
工	オープンカット	土砂	2.0
	敷層I		
	土砂		
	敷層I		
	法面整形(切土)	土砂	
	敷層I		
	土砂		
	敷層I		
	土砂	1.3	(1.6)
	敷層I		(0.1)
	土砂	1.3	(1.5)
	敷層I		
	コンクリート		
	Rmax≥4.0		(8.1)
	1.5Rmax<4.0		
	Rmax<1.0	0.3	(1.9)
	築石積み	現地発生品	(4.9)
	前面		
	側面		
	後面		
	単管斜足場	前面	
	後面		
	基礎砕石 RC-40	1.3	(1.5)
	敷層		6.60
	上面		6.60
	下面		6.60
	敷層		
	上面		
	下面		
	コンクリート取壊し	0.23	(0.88)
	積戻取壊し	7.0	6.6
	石積み取壊し		(5.7)

実施設計図面

NO. 2+7.00

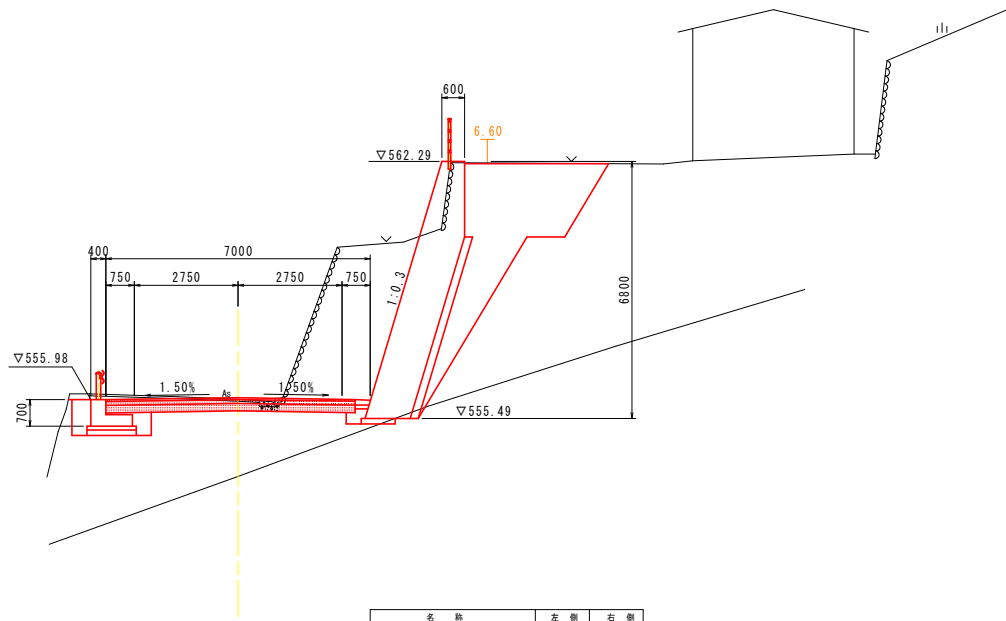
工事名	R2 三土 国道439号 三・東祖谷混合 舗装工事(3)		
路線名等	一般国道 439号		
工事箇所	三好市東祖谷山混合 (第3分割)		
図面名	横断図 (7/16)		
縮尺	1:100	図面番号	13 / 24
会社名			
事業者名	徳島県西部総合県民局 県土整備部 三好庁舎		

横断図 (8/16)

S=1:100

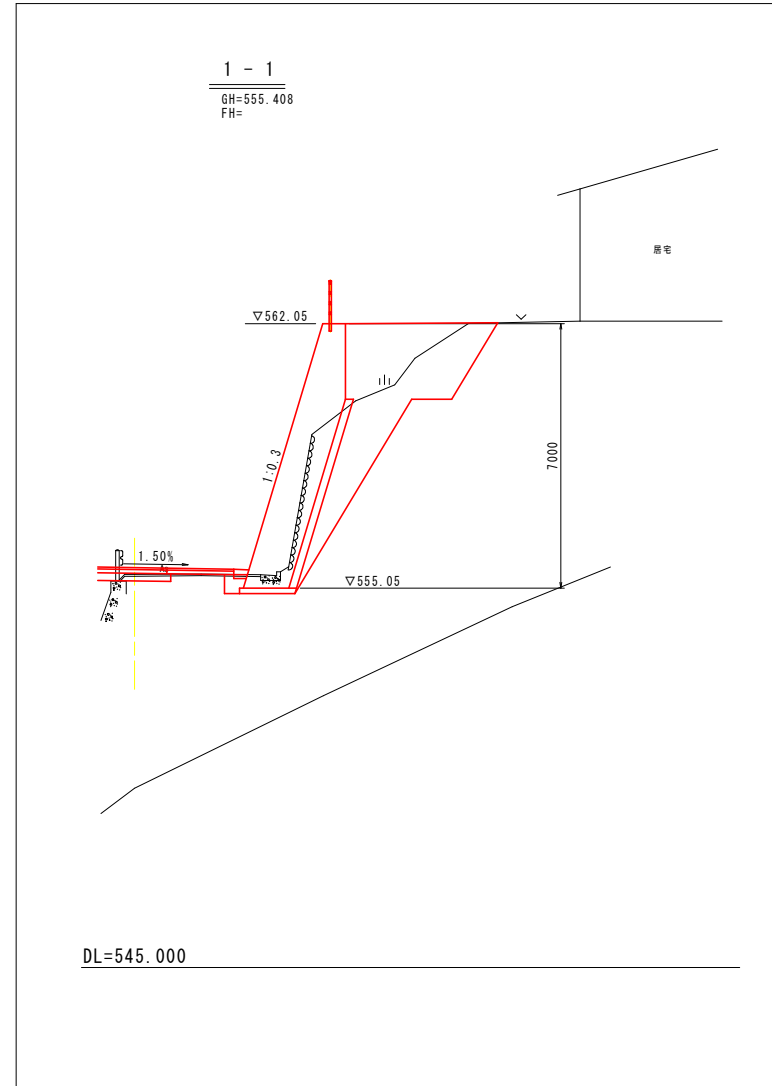
※ 横断位置は平面図を参照。

NO. 2+10.00
GH=555.990
FH=556.034

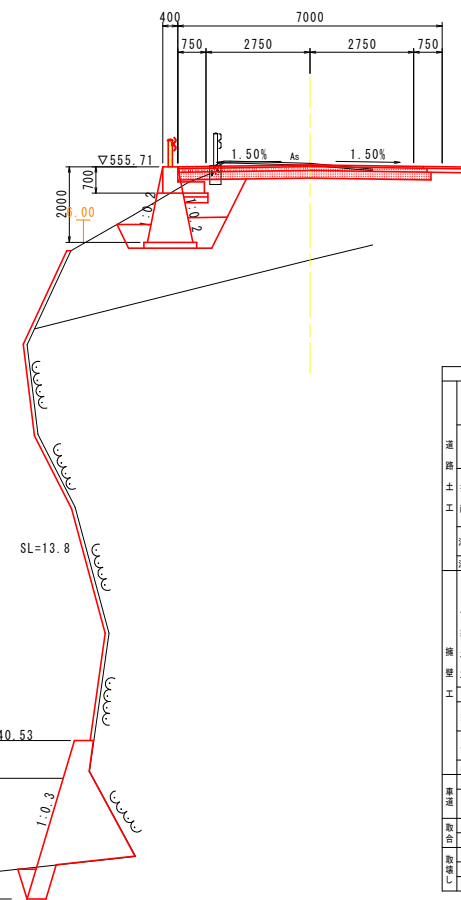


名称	左側	右側
路床	B \geq 4.0 2.5 \leq B $<$ 4.0 B $<$ 2.5	0.5
路体	B \geq 4.0 2.5 \leq B $<$ 4.0 B $<$ 2.5	
土留	片切 土砂	(26.0)
工期	オープンカット 土砂	2.3
法面整形(切土)	土砂	
法面整形(盛土)	土砂	
実掘	土砂	1.3 (1.4)
作業整正	土砂	1.3 (0.9)
築造	コンクリート	
埋戻	B \geq 4.0 1.5B \geq 4.0 B \geq 1.0	(8.1) (1.9)
工	裏石積み 規格養生品	(5.0)
型枠	枠 背	
縦筋	筋 背	
基礎砕石	RC-40	1.3 (0.9)
舗装	表層 上層路盤 下層路盤	6.60 6.60 6.60
路盤	上層路盤 下層路盤	
路盤	上層路盤	
コンクリート取壊し		(0.06)
舗装取壊し		7.0 6.6
石積み取壊し		(6.0)

1-1
GH=555.408
FH=



NO. 2+15.00
GH=555.809
FH=555.767



名称	左側	右側
路床	B \geq 4.0 2.5 \leq B $<$ 4.0 B $<$ 2.5	1.1
路体	B \geq 4.0 2.5 \leq B $<$ 4.0 B $<$ 2.5	0.6
土留	片切 土砂	
工期	オープンカット 土砂	
法面整形(切土)	土砂	
法面整形(盛土)	土砂	
実掘	土砂	4.1
作業整正	土砂	1.4
築造	コンクリート	
埋戻	B \geq 4.0 1.5B \geq 4.0 B \geq 1.0	0.4 1.22
工	裏石積み 規格養生品	1.3
型枠	枠 背	1.3
縦筋	筋 背	
基礎砕石	RC-40	2.0
舗装	表層 上層路盤 下層路盤	
路盤	上層路盤 下層路盤	
路盤	上層路盤	
コンクリート取壊し		0.16
舗装取壊し		
石積み取壊し		

DL=530.000

DL=530.000

H. W. L=539.53

▽540.53

材料	数量
コンクリート	4.99
型枠	3.6
縦筋	3.6
埋戻	0.6
埋戻	0
基礎整正	0.5
吹付コンクリート	13.8

実施設計図面

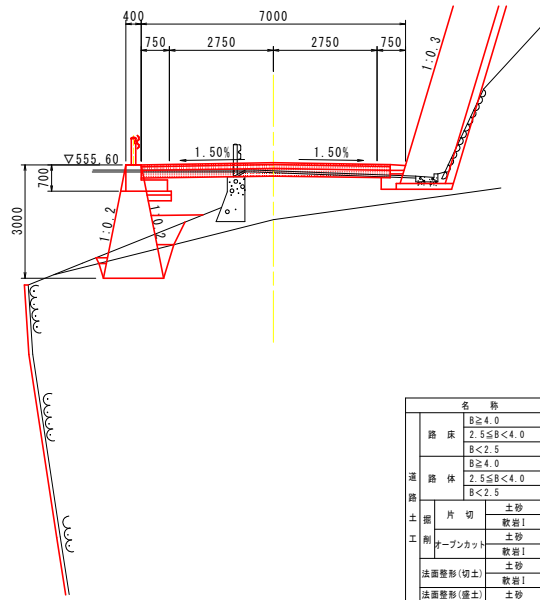
NO. 2+10.00~NO. 2+15.00

工事名	R2 三土 国道439号 三・東祖谷混合 舗装工事(3)
路線名等	一般国道 439号
工事箇所	三好市東祖谷山混合 (第3分割)
図面名	横断図 (8/16)
縮尺	1:100
図面番号	14 / 24
会社名	
事業者名	徳島県西部総合農政局 農土整備部 三好庁舎

横断図 (9/16)

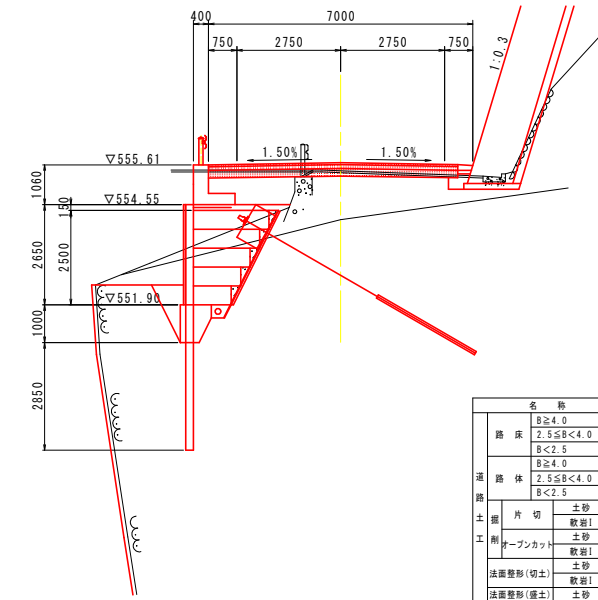
S=1:100

NO. 2+17.00
GH=558.18
FH=555.656



名称	左側	右側
路床	B \geq 4.0	
	2.5 \leq B<4.0	
	B<2.5	1.8
路体	B \geq 4.0	
	2.5 \leq B<4.0	
	B<2.5	0.6
土留	片切	土砂
	敷岩!	敷岩!
工	オープンカット	土砂
	敷岩!	敷岩!
	法面整形(切土)	土砂
	敷岩!	敷岩!
	法面整形(盛土)	土砂
	敷岩!	敷岩!
床	土砂	0.7
	敷岩!	1.1
作	土砂	1.5
面	敷岩!	1.6
整	コンクリート	0.24
地	B \geq 4.0	
層	1 \leq B \leq 4.0	
工	B \geq 4.0	0.1
	B \geq 1.0	
コ	前面	1.9
ン	背面	1.4
ク	前面	
リ	背面	
ー	前面	
ト	背面	
コ	RC-40	0.6
ン		1.5
ク		6.00
リ		6.00
ー		6.00
コ		
ン		
ク		0.09
リ		4.5
ー		6.6
コ		
ン		2.0

NO. 2+17.00
GH=558.18
FH=555.656



名称	左側	右側
路床	B \geq 4.0	
	2.5 \leq B<4.0	
	B<2.5	1.8
路体	B \geq 4.0	
	2.5 \leq B<4.0	
	B<2.5	0.6
土留	片切	土砂
	敷岩!	敷岩!
工	オープンカット	土砂
	敷岩!	敷岩!
	法面整形(切土)	土砂
	敷岩!	敷岩!
	法面整形(盛土)	土砂
	敷岩!	敷岩!
床	土砂	1.2
	敷岩!	4.9
作	土砂	1.5
面	敷岩!	0.5
整	コンクリート	0.63
地	B \geq 4.0	
層	1 \leq B \leq 4.0	
工	B \geq 4.0	0.1
	B \geq 1.0	
コ	前面	1.9
ン	背面	1.4
ク	前面	
リ	背面	
ー	前面	
ト	背面	
コ	RC-40	0.6
ン		1.5
ク		6.00
リ		6.00
ー		6.00
コ		
ン		
ク		0.09
リ		4.5
ー		6.6
コ		
ン		2.0

DL=530.000

※ 地形線はベローケによったものである。

DL=530.000

※ 地形線はベローケによったものである。

実施設計図面

NO. 2+17.00

工事名	R2 三土 国道439号 三・東祖谷落合 舗装工事(3)		
路線名等	一般国道 439号		
工事箇所	三好市東祖谷山落合(第3分割)		
図面名	横断図(9/16)		
縮尺	1:100	図面番号	15 / 24
会社名			
事業者名	徳島県西部総合県民局 県土整備部 三好庁舎		

横断図 (10/16)

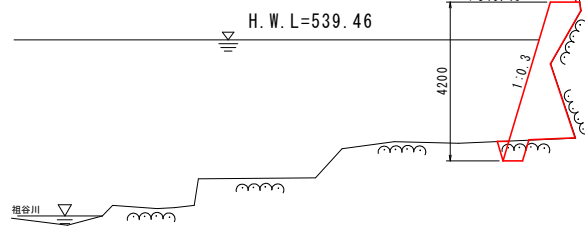
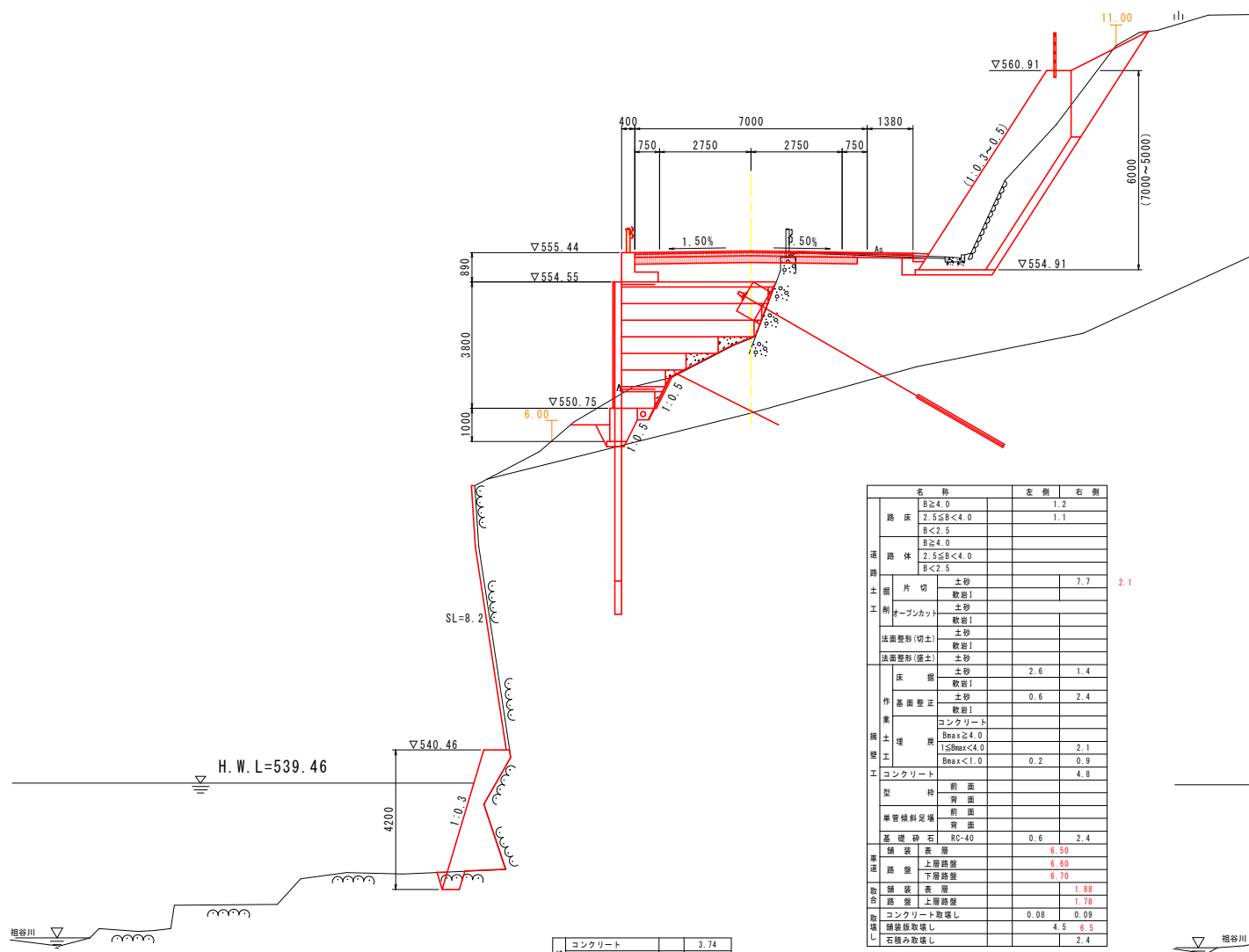
S=1:100

NO. 3

GH=552.847
FH=555.488

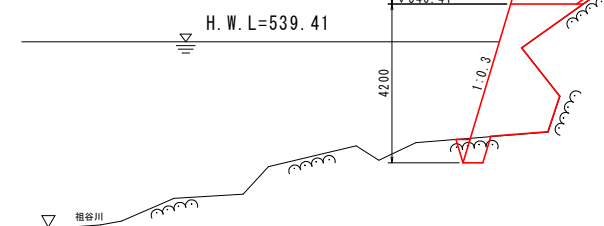
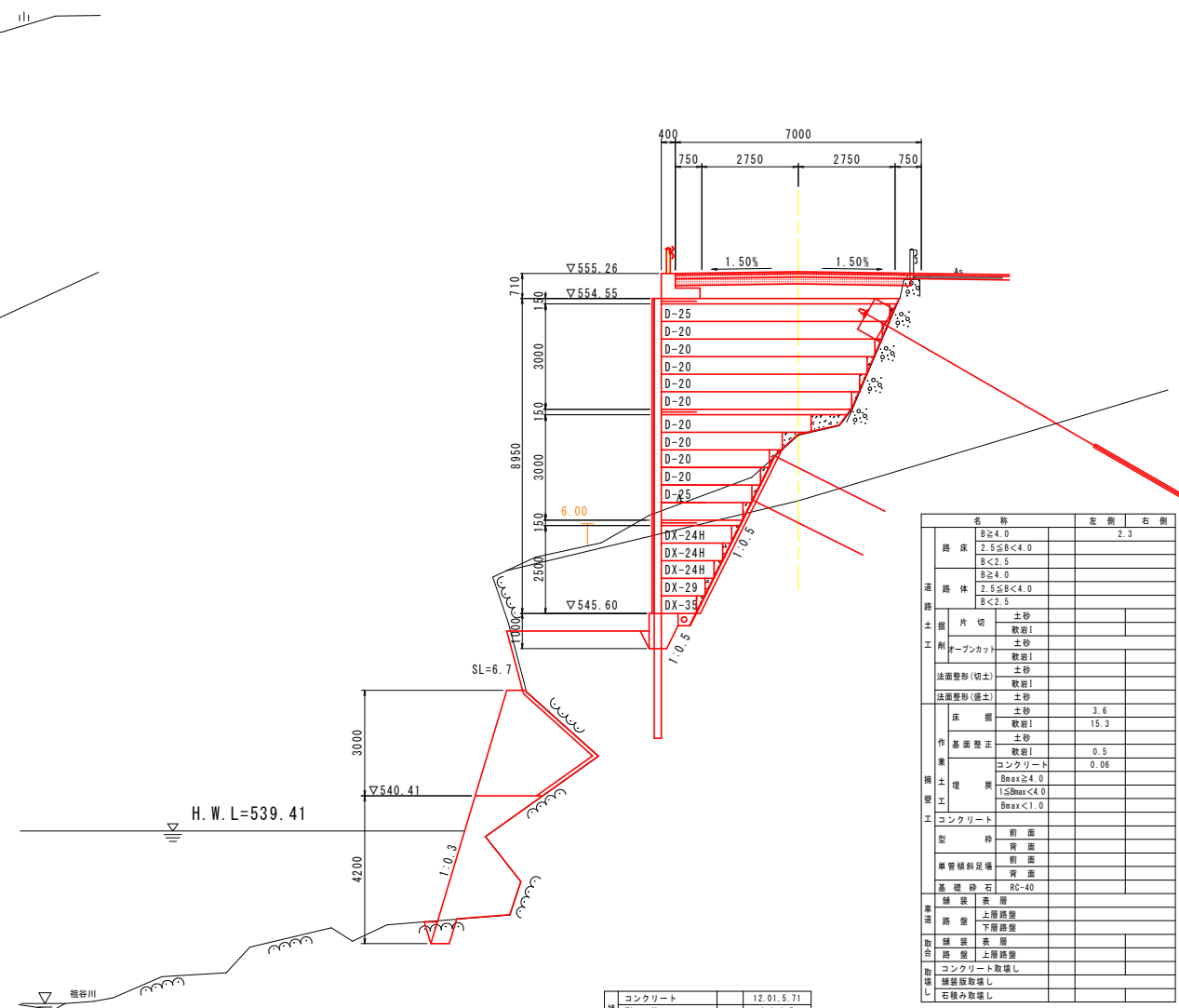
NO. 3+3.00

GH=550.666
FH=555.316



材料	数量
コンクリート	3.74
型枠	3.9
単管斜足場	3.9
床土	0.4
埋戻	0
高層整正	0.5
吹付コンクリート	8.2

名称	左側	右側
踏床	B \geq 4.0 2.5 \leq B<4.0	1.2 1.1
踏体	B \geq 4.0 2.5 \leq B<4.0	
土質	片切	7.7
工形	片切	
法面整形(切土)	敷留	
法面整形(盛土)	敷留	
床土	敷留	
高層整正	敷留	
埋戻	敷留	
コンクリート	敷留	
型枠	敷留	
単管斜足場	敷留	
基礎砕石	敷留	
舗装表層	敷留	
舗装上層路盤	敷留	
舗装下層路盤	敷留	
取捨	敷留	
砕石	敷留	
コンクリート取壊し	敷留	
舗装取壊し	敷留	
石積み取壊し	敷留	



材料	数量
コンクリート	12.015.71
型枠	6.9.3.7
単管斜足場	6.9.3.7
床土	0.5
埋戻	0
高層整正	0.5
吹付コンクリート	6.7

名称	左側	右側
踏床	B \geq 4.0 2.5 \leq B<4.0	2.3
踏体	B \geq 4.0 2.5 \leq B<4.0	
土質	片切	
工形	片切	
法面整形(切土)	敷留	
法面整形(盛土)	敷留	
床土	敷留	
高層整正	敷留	
埋戻	敷留	
コンクリート	敷留	
型枠	敷留	
単管斜足場	敷留	
基礎砕石	敷留	
舗装表層	敷留	
舗装上層路盤	敷留	
舗装下層路盤	敷留	
取捨	敷留	
砕石	敷留	
コンクリート取壊し	敷留	
舗装取壊し	敷留	
石積み取壊し	敷留	

実施設計図面

NO. 3~NO. 3+3.00

工事名	R2 三土 国道439号 三 東祖谷落合 舗装工事 (3)
路線名等	一般国道 439号
工事箇所	三好市東祖谷山落合 (第3分割)
図面名	横断図 (10/16)
縮尺	1:100
図面番号	16 / 24
会社名	
事業者名	徳島県西部総合県民局 県土整備部 三好庁舎

DL=530.000

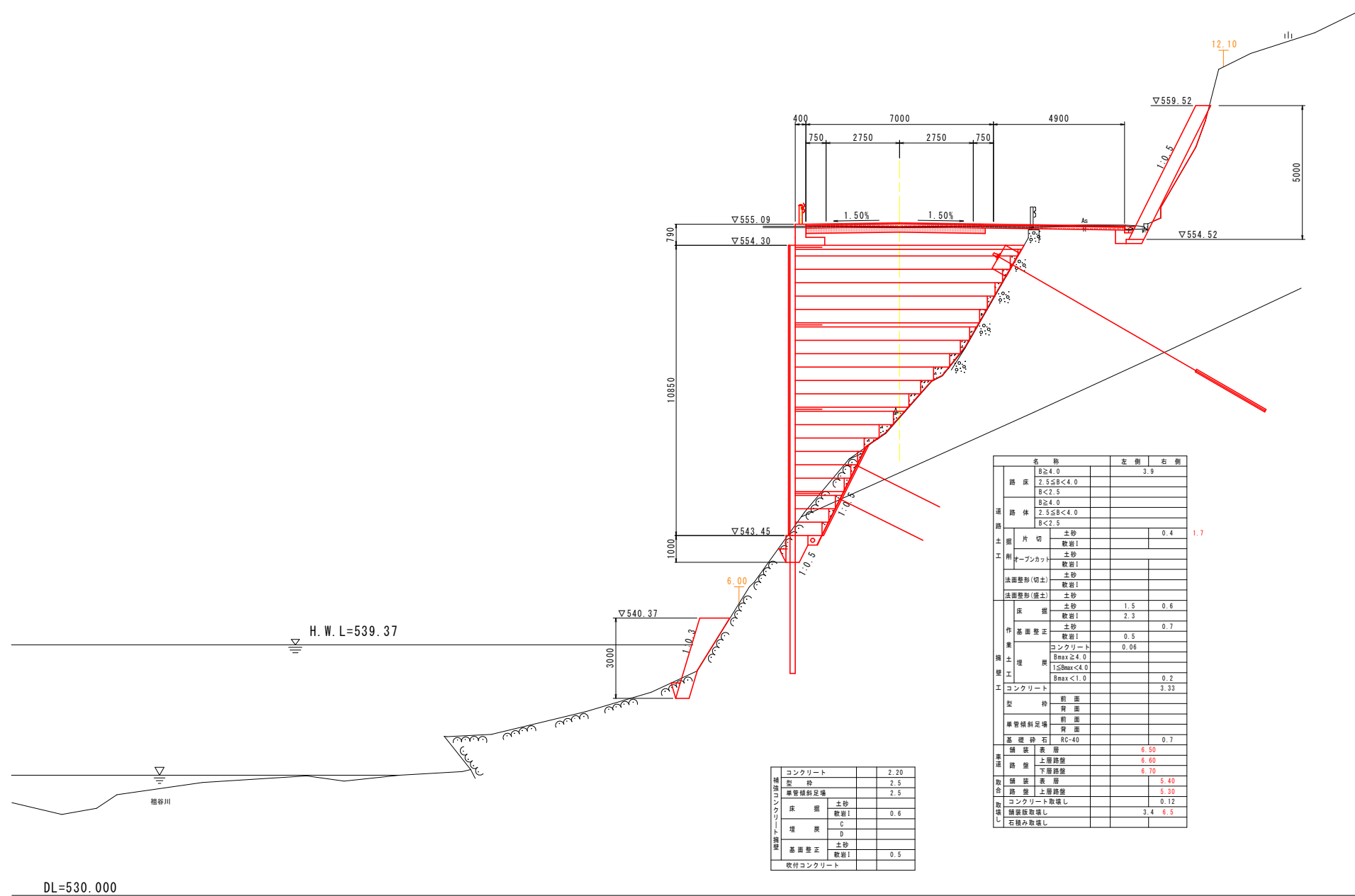
DL=530.000

横断図 (11/16)

S=1:100

NO. 3+6.00

GH=547.86
FH=555.140



名物	左側	右側
路床	B≧4.0	3.9
路床	2.5≦B<4.0	
路床	B<2.5	
路体	B≧4.0	
路体	2.5≦B<4.0	
路体	B<2.5	
片切	土砂	0.4
片切	敷石I	
オープンカット	土砂	
オープンカット	敷石I	
法面整形(切土)	土砂	
法面整形(切土)	敷石I	
法面整形(盛土)	土砂	
法面整形(盛土)	敷石I	
床	土砂	1.5
床	敷石I	0.6
床	敷石II	2.3
基礎整正	土砂	0.7
基礎整正	敷石I	0.5
基礎整正	敷石II	0.06
コンクリート		
コンクリート	Bmax≧4.0	
コンクリート	1≦Bmax<4.0	
コンクリート	Bmax<1.0	
コンクリート		0.2
コンクリート		3.33
型	前面	
型	背面	
管轄積砂足場	前面	
管轄積砂足場	背面	
基礎砕石	RC-40	0.7
舗装		
舗装	表層	6.50
舗装	上層路盤	6.60
舗装	下層路盤	6.70
舗装		
舗装	表層	5.40
舗装	上層路盤	5.30
舗装	コンクリート取壊し	0.12
舗装	側溝取壊し	3.4
舗装	石積み取壊し	6.5

コンクリート		2.20
型	砂	2.5
管轄積砂足場		2.5
床	土砂	
床	敷石I	0.6
埋戻	C	
埋戻	D	
基礎整正	土砂	
基礎整正	敷石I	0.5
吹付コンクリート		

実施設計図面

DL=530.000

NO. 3+6.00

工事名	R2 三土 国道439号 三・東祖谷落合 舗装工事(3)		
路線名等	一般国道 439号		
工事箇所	三好市東祖谷山落合(第3分割)		
図面名	横断図(11/16)		
縮尺	1:100	図面番号	17 / 24
会社名			
事業者名	徳島県西部総合県民局 県土整備部 三好庁舎		

横断図 (12/16)

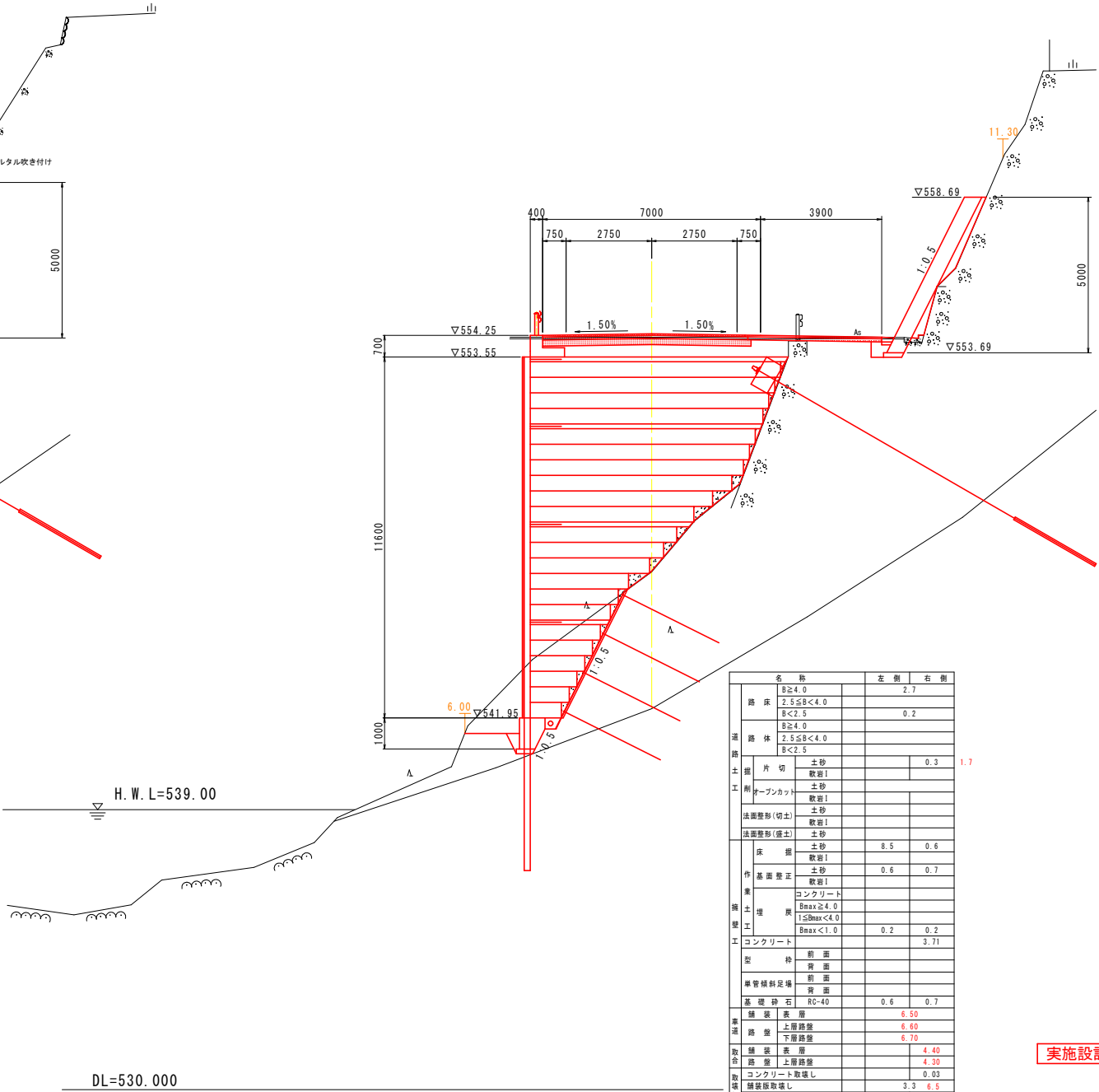
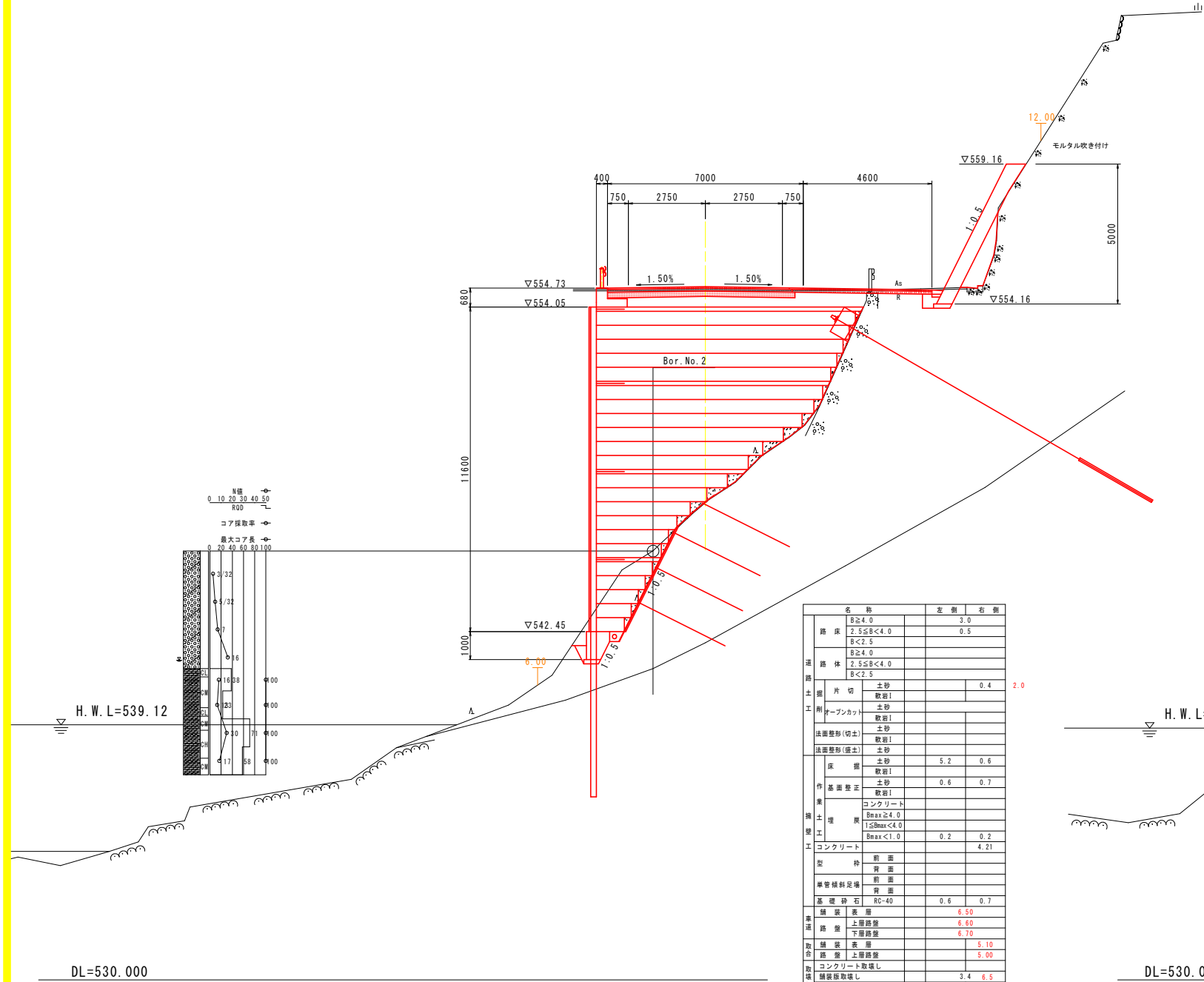
S=1:100

NO. 3+12.00

GH=545.42
FH=554.780

NO. 4

GH=546.643
FH=554.300



名称	左側	右側
路床 B \geq 4.0		3.0
路床 2.5 \leq B<4.0		0.5
路床 B<2.5		
路体 2.5 \leq B<4.0		
路体 B<2.5		
排水 片切		0.4
排水 オープンカット		2.0
排水 土砂		
排水 散石		
法面整形(切土)		
法面整形(盛土)		
床 土砂	5.2	0.6
床 散石		
作業層	0.6	0.7
コンクリート		
土層 Bmax \geq 4.0		
土層 1.5Bmax<4.0		
土層 Bmax<1.0	0.2	0.2
コンクリート		4.21
型枠		
型枠 前面		
型枠 背面		
排水管材足場		
管 管		
基礎砕石 RC-40	0.6	0.7
舗装 表層	6.50	
舗装 上層路盤	6.60	
舗装 下層路盤	6.70	
取合 舗装 表層		5.10
取合 舗装 上層路盤		5.00
取合 舗装 下層路盤		
取合 砕石	3.4	6.5
取合 石積み取壊し		

名称	左側	右側
路床 B \geq 4.0		2.7
路床 2.5 \leq B<4.0		
路床 B<2.5		0.2
路体 2.5 \leq B<4.0		
路体 B<2.5		
排水 片切		0.3
排水 オープンカット		1.7
排水 土砂		
排水 散石		
法面整形(切土)		
法面整形(盛土)		
床 土砂	8.5	0.6
床 散石		
作業層	0.6	0.7
コンクリート		
土層 Bmax \geq 4.0		
土層 1.5Bmax<4.0		
土層 Bmax<1.0	0.2	0.2
コンクリート		3.71
型枠		
型枠 前面		
型枠 背面		
排水管材足場		
管 管		
基礎砕石 RC-40	0.6	0.7
舗装 表層	6.50	
舗装 上層路盤	6.60	
舗装 下層路盤	6.70	
取合 舗装 表層		4.40
取合 舗装 上層路盤		4.30
取合 舗装 下層路盤		0.60
取合 砕石	3.3	6.5
取合 石積み取壊し		

実施設計図面

NO. 3+12.00~NO. 4

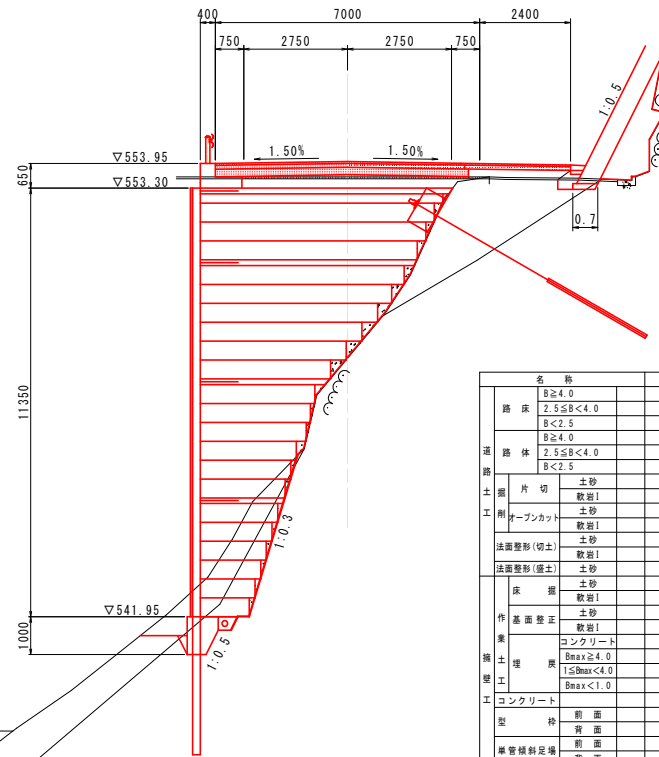
工事名	R2 三土 国道439号 三好市東祖谷山落合 舗装工事 (3)
路線名等	一般国道 439号
工事箇所	三好市東祖谷山落合 (第3分割)
図面名	横断図 (12/16)
縮尺	1:100
図面番号	18 / 24
会社名	
事業者名	徳島県西部総合県民局 県土整備部 三好庁舎

横断図 (13/16)

S=1:100

NO. 4+5.00

GH=558.18
FH=554.000



名称	左側	右側
路床	B≥4.0	1.9
	2.5≤B<4.0	0.7
	B<2.5	
路体	B≥4.0	
	2.5≤B<4.0	
	B<2.5	
土	片切	土砂
	取捨1	
削	オープンカット	土砂
		取捨1
工	法面整形(切土)	土砂
		取捨1
	法面整形(盛土)	土砂
		取捨1
床	土砂	3.3
	取捨1	0.3
作	土砂	2.8
	取捨1	0.7
集	土砂	0.5
	取捨1	0.04
土	コンクリート	
工	Bmax≥4.0	
	1.5≤Bmax<4.0	
	Bmax<1.0	0.1
工	コンクリート	
	前面	42.53
	側面	15.2
	背面	7.8
集	前面	15.2
	側面	7.8
	背面	7.8
基礎	RC-40	0.7
舗	表面	6.50
道	上層路盤	6.60
	下層路盤	6.70
取	取捨	2.90
除	コンクリート取捨し	2.80
取	舗装取捨し	2.9
除	石積み取捨し	8.8

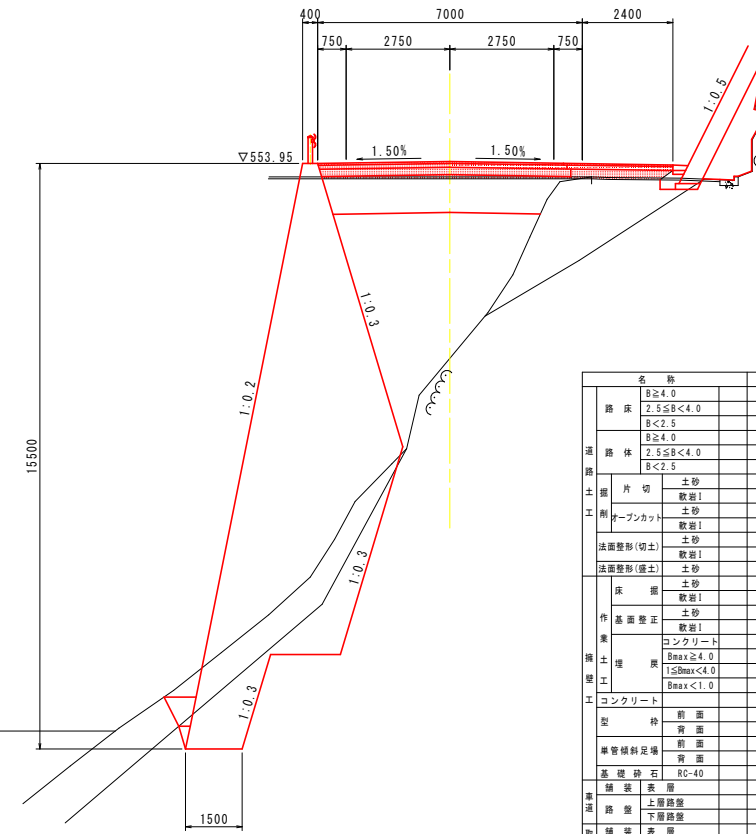
H.W.L=538.93

DL=530.000

※ 地形線はベローケによるものである。

NO. 4+5.00

GH=558.18
FH=554.000



名称	左側	右側
路床	B≥4.0	6.0
	2.5≤B<4.0	0.5
	B<2.5	
路体	B≥4.0	9.2
	2.5≤B<4.0	4.7
	B<2.5	3.1
土	片切	土砂
	取捨1	
削	オープンカット	土砂
		取捨1
工	法面整形(切土)	土砂
		取捨1
	法面整形(盛土)	土砂
		取捨1
床	土砂	5.7
	取捨1	0.3
作	土砂	6.5
	取捨1	0.7
集	土砂	3.4
	取捨1	
土	コンクリート	
工	Bmax≥4.0	
	1.5≤Bmax<4.0	
	Bmax<1.0	0.4
工	コンクリート	
	前面	42.53
	側面	15.2
	背面	7.8
集	前面	15.2
	側面	7.8
	背面	7.8
基礎	RC-40	0.7
舗	表面	6.50
道	上層路盤	6.59
	下層路盤	6.66
取	取捨	2.90
除	コンクリート取捨し	2.80
取	舗装取捨し	2.9
除	石積み取捨し	9.0

H.W.L=538.93

DL=530.000

※ 地形線はベローケによるものである。

実施設計図面

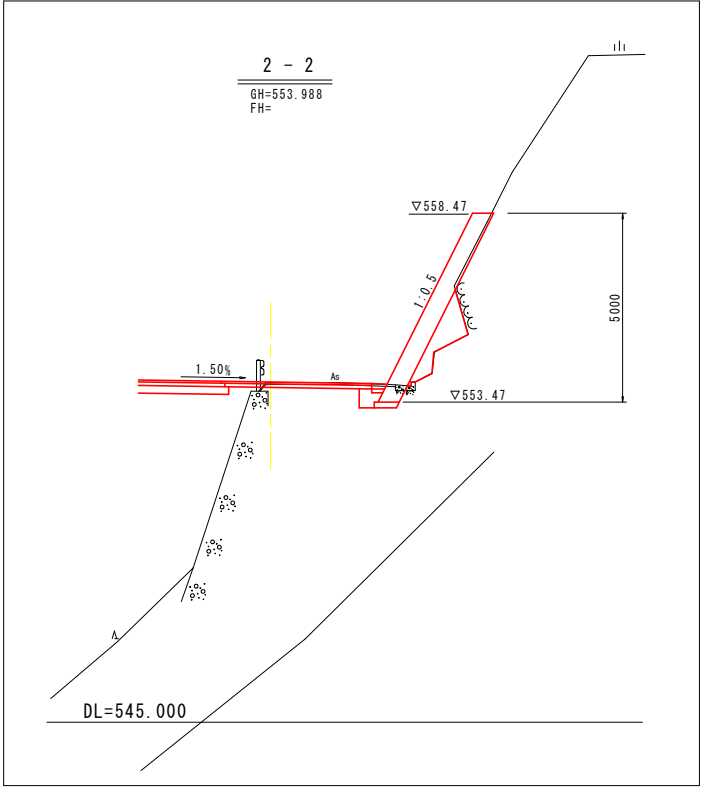
NO. 4+5.00

工事名	R2 三土 国道439号 三・東祖谷落合 舗装工事(3)		
路線名等	一般国道 439号		
工事箇所	三好市東祖谷山落合(第3分割)		
図面名	横断図(13/16)		
縮尺	1:100	図面番号	19 / 24
会社名			
事業者名	徳島県西部総合県民局 県土整備部 三好庁舎		

横断図 (14/16)

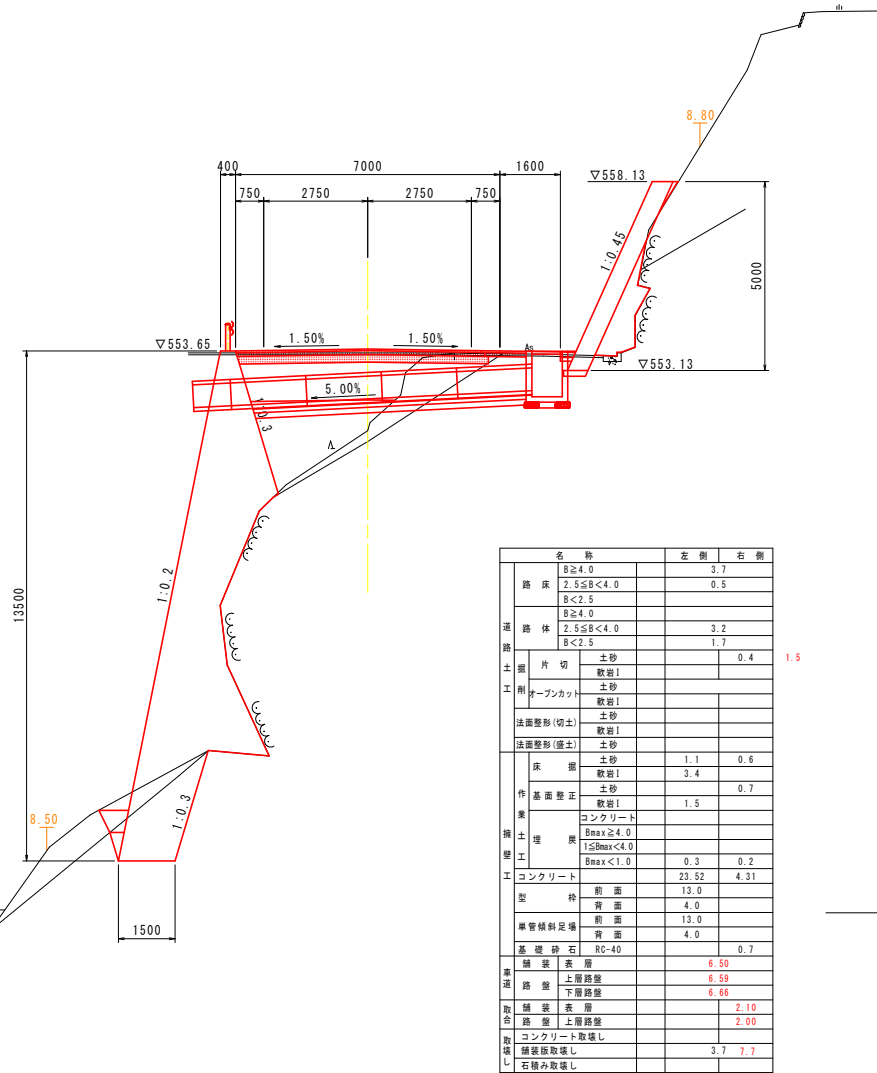
S=1:100

※ 横断位置は平面図を参照。



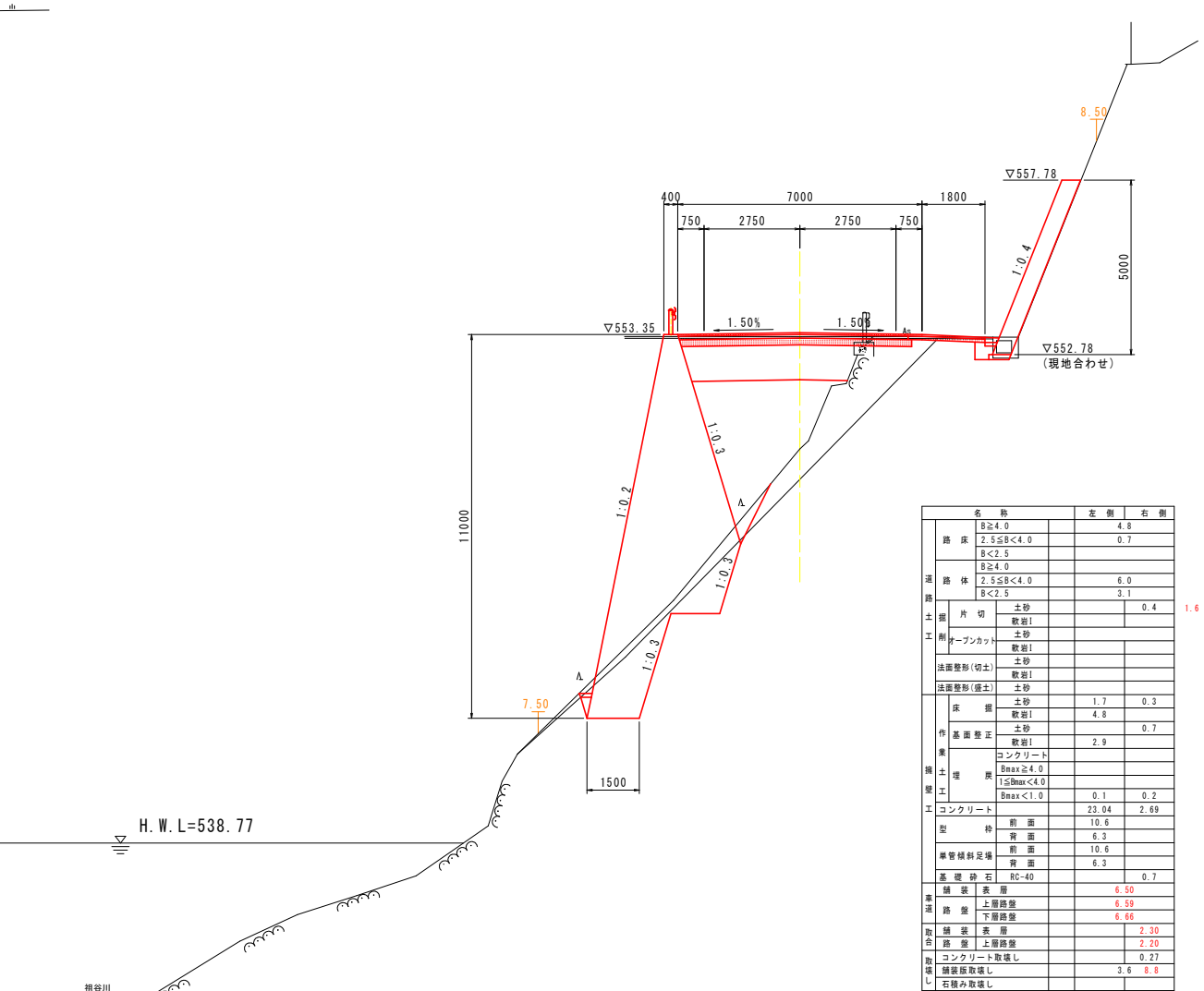
NO. 4+10.00

GH=551.531
FH=553.700



NO. 4+15.00

GH=550.073
FH=553.400



DL=530.000

DL=530.000

実施設計図面

NO. 4+10.00~NO. 4+15.00

工事名	R2 三土 国道439号 三・東祖谷湊合 舗装工事 (3)
路線名等	一般国道 439号
工事箇所	三好市東祖谷山湊合 (第3分割)
図面名	横断図 (14/16)
縮尺	1:100 図面番号 20 / 24
会社名	
事業者名	徳島県西部総合県民局 県土整備部 三好庁舎

横断図 (15/16)

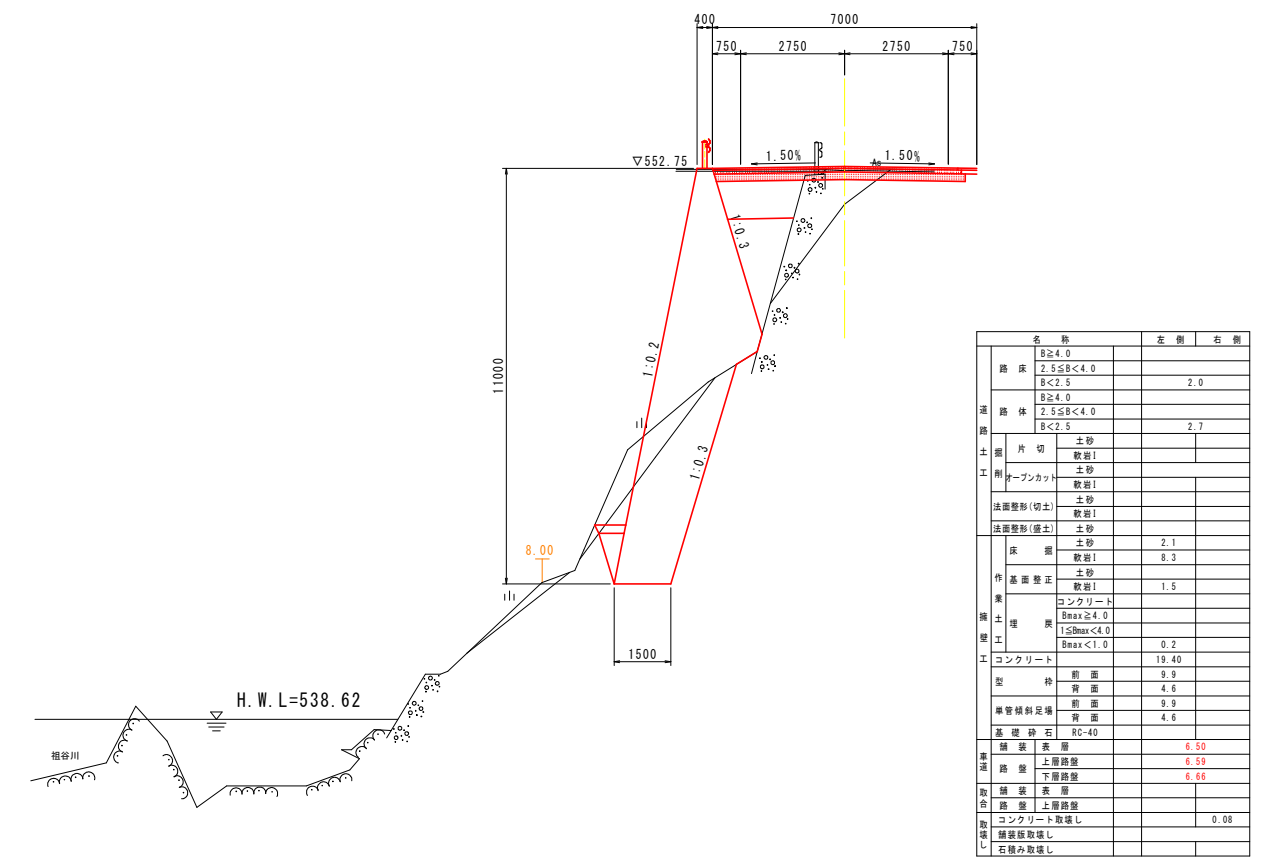
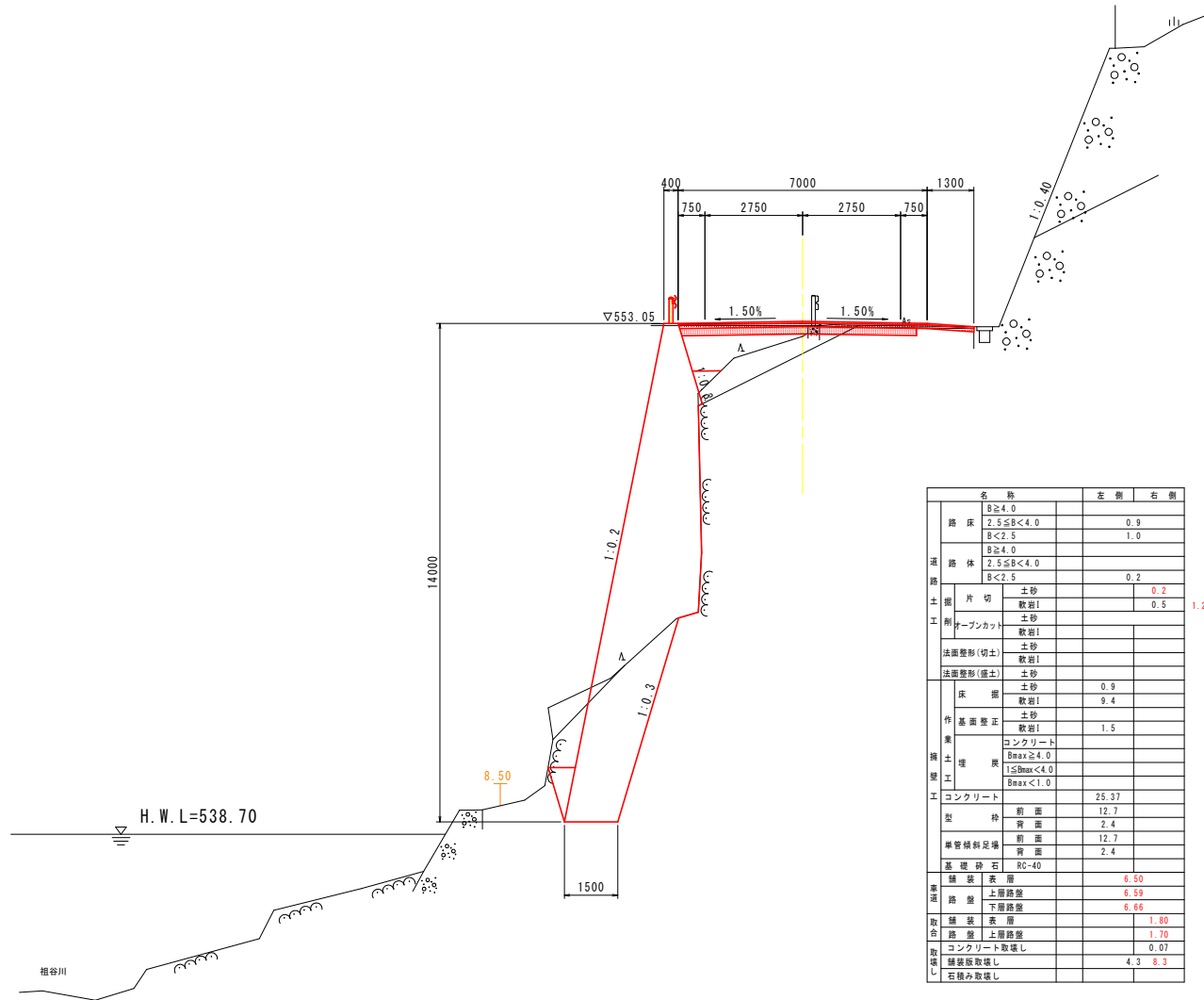
S=1:100

NO. 5

GH=552.680
FH=553.100

NO. 5+5.00

GH=552.747
FH=552.800



DL=530.000

DL=530.000

実施設計図面

NO. 5~NO. 5+5.00

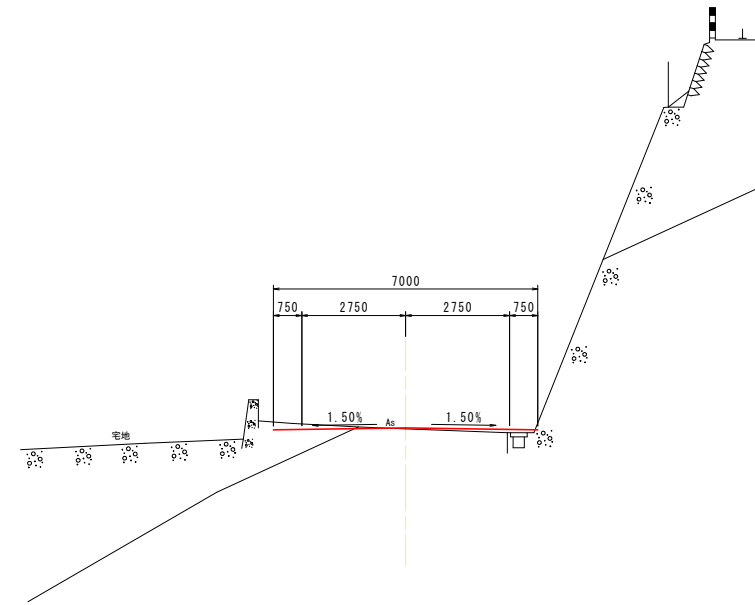
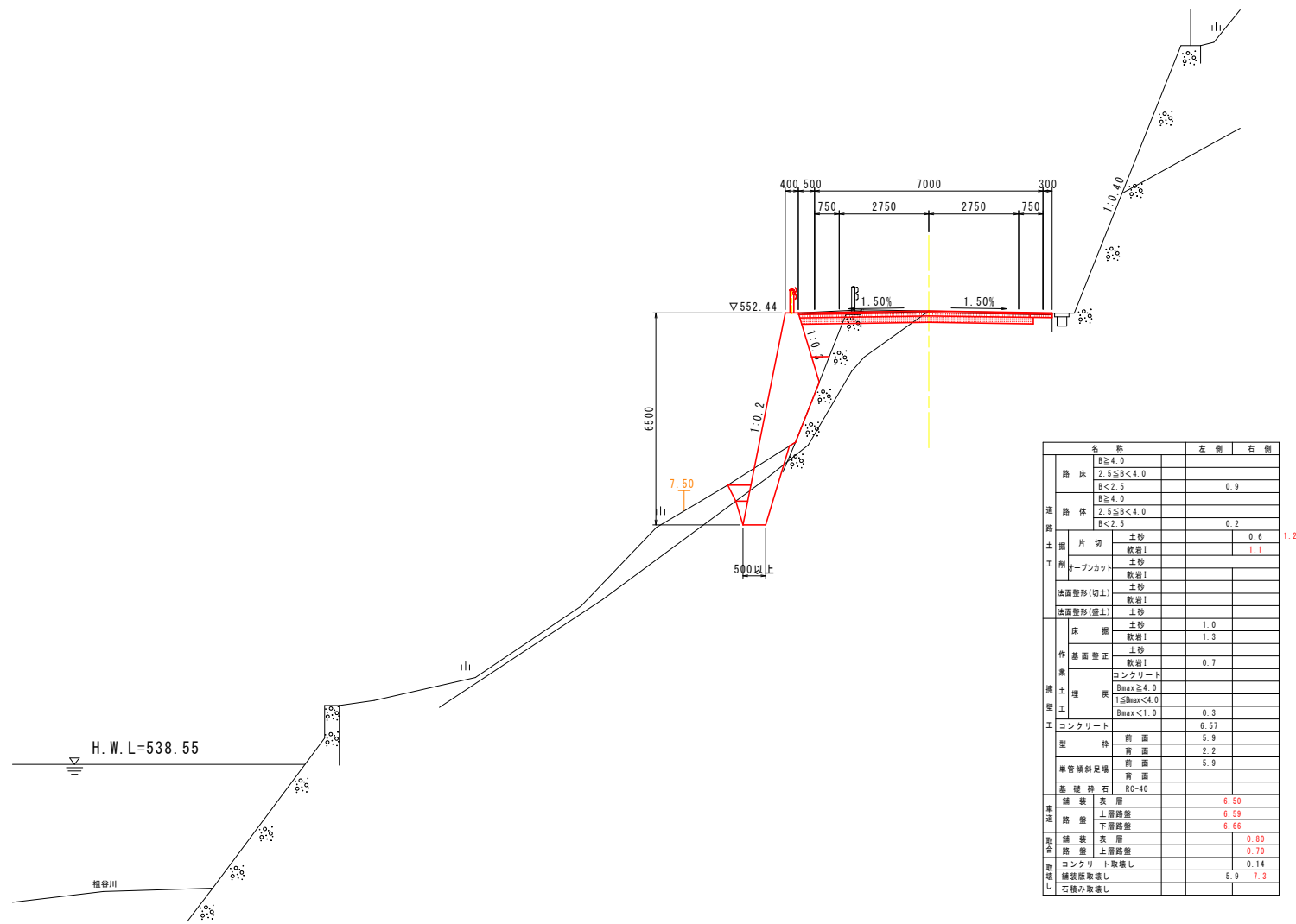
工事名	R2 三土 国道439号 三・東祖谷落合 舗装工事(3)		
路線名等	一般国道 439号		
工事箇所	三好市東祖谷山落合(第3分割)		
図面名	横断図(15/16)		
縮尺	1:100	図面番号	21 / 24
会社名			
事業者名	徳島県西部総合県民局 県土整備部 三好庁舎		

横断図 (16/16)

S=1:100

NO. 5+10.00
GH=552.451
FH=552.500

NO. 6
GH=551.874
FH=551.900



実施設計図面

NO. 5+10.00~NO. 6

工事名	R2 三土 国道439号 三・東祖谷混合 舗装工事(3)		
路線名等	一般国道 439号		
工事箇所	三好市東祖谷山混合(第3分割)		
図面名	横断図(16/16)		
縮尺	1:100	図面番号	22 / 24
会社名			
事業者名	徳島県西部総合県民局 県土整備部 三好庁舎		

DL=530.000

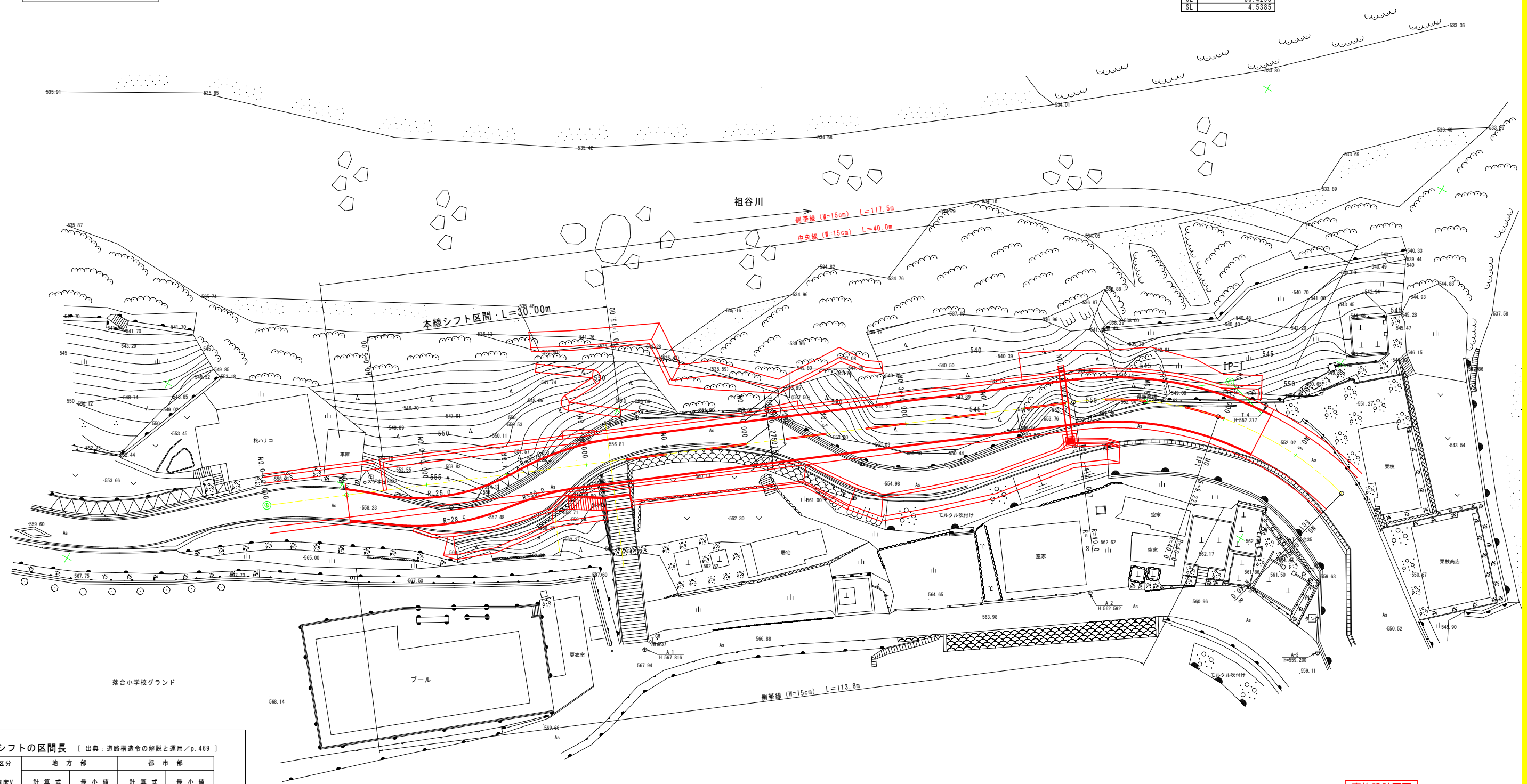
DL=530.000

路面標示図 S=1:250

凡例

車道舗装	
路肩舗装	

IP	IP-1
IA	52° 10' 52.15"
R	40.0000
TL	19.5876
CL	36.4293
SL	4.5385



本線シフトの区間長 [出典：道路構造令の解説と運用 / p. 469]

地域区分	地方部		都市部	
	計算式	最小値	計算式	最小値
80	$\frac{V \cdot \Delta W}{2}$	85	—	—
60		60		40
50		40		35
40	$\frac{V \cdot \Delta W}{3}$	35	$\frac{V \cdot \Delta W}{3}$	30
30		30		25
20		25		20

注) ΔW: 本線の横方向のシフト量 (m)

本線シフトの区間長

設計速度V=30km/hとして計算する。

$$L = \frac{30 \times 2.75}{3} = 27.50m \rightarrow 30.00m$$

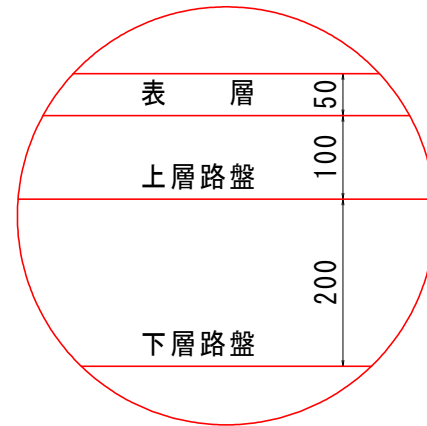
実施設計図面

工事名	R2 三土 国道439号 三・東祖谷落合 舗装工事 (3)
路線名等	一般国道 439号
工事箇所	三好市東祖谷山落合 (第3分割)
図面名	路面標示図
縮尺	1:250
図面番号	23 / 24
会社名	
事業者名	徳島県西部総合農政局 農土整備部 三好庁舎

構造図(2/2)

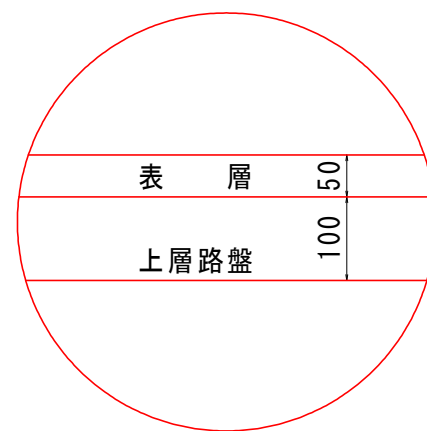
舗装構成 S=1:10

本線舗装
A交通 設計CBR 12



表層：再生加熱アスファルト混合物 t = 5cm
上層路盤：粒度調整碎石 t = 10cm
下層路盤：再生クラッシャーラン t = 20cm

路肩舗装



表層：再生加熱アスファルト混合物 t = 5cm
上層路盤：粒度調整碎石 t = 10cm

実施設計図面

工事名	R2 三土 国道439号 三・東祖谷峠合 舗装工事(3)		
路線名等	一般国道 439号		
工事箇所	三好市東祖谷山峠合(第3分割)		
図面名	構造図(2/2)		
縮尺	図示	図面番号	24 / 24
会社名			
事業者名	徳島県西部総合県民局 県土整備部 三好庁舎		